2021

PROGRAMME
PROGRAMMES

Hallwag | Kümmerly+Frey

Hallwag Kümmerly+Frey

www.swisstravelcenter.ch

Programme im Vertrieb der Hallwag Kümmerly+Frey AG in der Schweiz
Programmes distribués par Hallwag Kümmerly+Frey SA en Suisse

MAIRDUMONT
Busche Verlag, Dorling Kindersley Verlag,
Dumont Reiseverlag, Falk Verlag, Kompass,
Kunth Verlag, Lonely Planet, Stefan Loose,
Schweizer Alpen-Club SAC (siehe separaten Katalog)
Touring Club der Schweiz – TCS-Campingführer CH

Auslieferung
Distribution

Deutsche Schweiz
Buchzentrum AG (BZ),
Industriestrasse Ost 10 – CH-4614 Hägendorf
Telefon +41 (0)62 209 26 26
Telefax +41 (0)62 209 26 27
Internet www.buchzentrum.ch

Suisse romande
Office du Livre OLF SA
Z.I. 3, Corminbœuf – CH-1701 Fribourg
Telefon +41 (0)848 653 653
Telefax +41 (0)26 467 54 66
Internet www.olf.ch

Deutschland / Allemagne
MAIRDUMONT GmbH & Co. KG
Marco-Polo-Straße 1
D–73760 Ostfildern (Kemnat)
Telefon +49 (0)711 45 02-0
Telefax +49 (0)711 91 399-686
Internet www.mairdumont.com

Österreich / Autriche
Mohr Morawa Buchvertrieb GmbH
Sulzengasse 2 – A-1230 Wien
Telefon +43 (0)1 680 14 -0
Telefax +43 (0)1 688 71 30
E-Mail momo@mohrmorawa.at

Hallwag Kümmerly+Frey AG
Verlag für Touristik

Grubenstrasse 109
CH-3322 Schönbühl
info@swisstravelcenter.ch
www.swisstravelcenter.ch

Telefon +41 (0)31 850 31 31
Telefax +41 (0)31 850 31 00

Bestellungen für Karten und Reiseführer
Telefon +41 (0)31 850 31 31

Sonderanfertigungen, Werbegeschenke
Telefon +41 (0)31 850 31 81

Wandkarten, aufgezogener Wandschmuck
Telefon +41 (0)31 850 31 81

Ansprechpartner
Contacts

Leitung Markus Schneider
m.schneider@swisstravelcenter.ch

Verkauf Fritz Ruchti
f.ruchti@swisstravelcenter.ch

Verkauf Innendienst Marco Puliafito
m.puliafito@swisstravelcenter.ch

Kommunikation & Export Danielle Zingg
d.zingg@swisstravelcenter.ch

Projektmanagement Selina Missel
s.missel@swisstravelcenter.ch

Special Editions Cornelia Gasser
c.gasser@swisstravelcenter.ch

Kartografie Marianne Saner
m.saner@swisstravelcenter.ch

Aussendienst deutschsprachige Schweiz
Représentation en Suisse allemande

Bern, Berner Oberland (Buchhandel), **Solothurn, Basel, Luzern West, Aargau Nord**
Marcel Hilfiker
Natel 079 606 99 09
m.hilfiker@swisstravelcenter.ch

Aargau Süd, Zentralschweiz, Zürich, Zürcher Oberland, Ostschweiz
Anja Henrici
Natel 079 510 41 68
a.henrici@swisstravelcenter.ch

Berner Oberland Süd (ohne Buchhandel), **Oberwallis**
Marie-Theres Kämpfen
Natel 079 534 40 73
mtkaempfen@photoglob.ch

Berner Oberland Nord (ohne Buchhandel)
Walter Meier
Natel 079 422 42 81
wmeier@.photoglob.ch

Tessin, Graubünden, Chur (ohne Buchhandel)
Angela Borri
Telefon 091 604 58 68 / Telefax 091 604 58 68
Natel 079 773 42 38
angela.borri@sunrise.ch

Aussendienst französische Schweiz, Jura und Unterwallis
Représentation en Suisse romande, Jura et Bas-Valais

Région GE, La Côte, VD Ouest, NE (Key accounts)
Angela Harris
Natel 079 430 74 65
aharris@photoglob.ch

Région JU, NE (clients privés), Jura Bernois
Yves Perret
Natel 079 407 60 33
yperret@photoglob.ch

Région VD Est, FR romand, région Bas-Valais, VS central
Daniel Vuadens
Natel 079 621 93 08
dvuadens@photoglob.ch

Impressum Mentions légales

Konzeption / Concept: Hallwag Kümmerly+Frey AG
Layout: funkystrawberry.de

Bildnachweis Illustrations

Vincent Bourrut, Shutterstock.com: Umschlag
4 – 5, Denis Belitsky / 6, Creative Travel Projects / 7, Sabine Klein / 10, 78, Olga Danylenko /
12 – 13 Taku Nagamine / 18, Harvepino / 22, Stefano Garau / 24, canadastock / 26, Daxiao Productions /
33, michelangeloop / 36, kovop5872 / 41, Luciano Mortula / 46 – 47, mRGB / 50, Klaus Ulrich Mueller /
63, Rastislav Sedlak SK / 67, mapman / 68, Antoine 2K / 69, Sander van der Werf / 75, Crative Travel Projects /
82 rob_travel / 86 Francesco Scatena / 90, Boris-B / 99, Andrew Mayovskyy / 106, logoboom /
120, Blazej Lyjak / 122, Anilah / 130 – 131, Kutlayev Dmitry
Marc Niederhauser: 9
Nico Schärer: 25
swiss-image.ch: 30 / 76, Switzerland Tourism, Jan Geerk / 92 / 94 / 100 / 104
Franco Pfaller: 65
Fotolia: 116
huber-images.com: 126

Preisänderungen vorbehalten
Modifications de prix sous réserve

INHALTSVERZEICHNIS SOMMAIRE

NOVITÄTEN 2021

6 Hallwag
8 Kümmerly+Frey

HALLWAG

14 Strassenkarten
20 Strassenkarten USA Road Guides
22 Flash Guides
24 Grand Tour of Switzerland
26 Mountainbike-Karten und -Führer
32 Bildband, touristische- und Panoramakarten Schweiz
34 Hotelführer und Reise-Ratgeber
36 Motorradkarten und -Führer
38 Promobil / Caravaning
40 Strassen- und City-Atlanten
42 City maps 3 in 1

KÜMMERLY+FREY

48 Strassenkarten
52 Regionalkarten Italien / Spanien / Portugal
56 Regionalkarten Deutschland / Frankreich
58 Regionalkarten Norwegen / Schweden
60 Regionalkarten Dänemark / Grossbritannien / Österreich
62 Thematische Karten
64 Wanderführer / Fotobuch
70 Freizeitkarte und -Führer
76 Wanderkarten Schweiz
100 Velokarten Schweiz
106 Outdoor-Karten Deutschland
116 Outdoor-Karten Österreich
122 Outdoor-Karten Italien, Kroatien, Spanien, Portugal
126 Outdoor-Karten Elsass / Vogesen
129 Welt- und Kontinentkarten

POSTER

132 Poster Kümmerly+Frey

SOLANGE VORRAT

136 Solange Vorrat

STÄNDER

140 Drehständer und Wandhänger

NOUVEAUTÉS 2021

6 Hallwag
8 Kümmerly+Frey

HALLWAG

14 Cartes routières
20 Cartes routières USA Road Guides
22 Flash Guides
24 Grand Tour of Switzerland
26 Cartes et guides VTT
32 Album, cartes touristiques et panoramiques Suisse
34 Guides d'hôtels et de voyage
36 Cartes et guides pour les motards
38 Promobil / Caravaning
40 Atlas routiers et des villes
42 City maps 3 in 1

KÜMMERLY+FREY

48 Cartes routières
52 Cartes régionales Italie / Espagne / Portugal
56 Cartes régionales Allemagne / France
58 Cartes régionales Norvège / Suède
60 Cartes régionales Danemark / Grande-Bretagne / Autriche
62 Cartes thématiques
64 Guides de randonnées pédestres / livre de photos
70 Carte et guides pour les loisirs
76 Cartes de randonnées pédestres Suisse
100 Cartes cyclistes Suisse
106 Cartes Outdoor Allemagne
116 Cartes Outdoor Autriche
122 Cartes Outdoor Italie, Croatie, Espagne, Portugal
126 Cartes Outdoor Alsace / Vosges
129 Cartes du monde et des continents

POSTERS

132 Posters Kümmerly+Frey

FIN DE STOCK

136 Fin de stock

PRÉSENTOIRS

140 Tourniquets et présentoirs muraux

NOVITÄTEN / NOUVEAUTÉS

Hallwag, Kümmerly+Frey

Nr. No	Titel Titre	Massstab Echelle	CHF	ISBN-Nr. No ISBN	Erscheinung Parution
	Strassenkarten Hallwag / **Cartés routières Hallwag**	Format 13 x 25 cm			
01	Schweiz / Suisse	1 : 303 000	18.90	978-3-8283-1035-3	lieferbar / disponible
	Campingführer TCS / **Guide camping TCS**	Format 14,8 x 21 cm			
02	Schweiz & Europa TCS Campingführer 2021 / Suisse & Europe TCS Guide Camping 2021		21.90	978-3-8283-0955-5	01 / 2021
	Promobil / Caravaning				
03	ACSI International Campingführer Europa 2021 *	Format 16,5 x 24 cm	34.50	978-3-905755-97-8	01 / 2021
04	ACSI Campingführer Deutschland 2021 *	Format 16,5 x 24 cm	26.50	978-3-905755-98-5	01 / 2021
*	Deutsche Ausgabe / Edition allemande				

01

9 783828 310353

02

9 783828 309555

03

9 783905 755978

04

9 783905 755985

Nr. No	Titel Titre	Massstab Echelle	CHF	ISBN-Nr. No ISBN	Erscheinung Parution
	Strassenkarten K+F / Cartes routières K+F				
01	Schweiz TCS / Suisse TCS Format 13 x 25 cm	1 : 301 000	18.90	978-3-259-04300-4	lieferbar / disponible
02	Schweiz ACS / Suisse ACS Format 13 x 22,5 cm	1 : 275 000	16.80	978-3-259-04400-1	lieferbar / disponible
	Freizeitführer Erlebnis Schweiz K+F / Guides pour les loisirs K+F Format 12,5 x 18,7 cm				
03	Wandern mit Aussicht *		24.90	978-3-259-03760-7	03 / 2021
04	Wandern am Wasser *		24.90	978-3-259-03761-4	03 / 2021
05	Wandern in den Weinbergen *		24.90	978-3-259-03759-1	03 / 2021
06	Velotouren am Wasser *		24.90	978-3-259-03762-1	03 / 2021
	Fotobuch K+F / Livre de photos K+F Format 28 x 21 cm				
07	Mein Wallis, Mon Valais, My Valais D / F / E		39.90	978-3-259-03763-8	lieferbar / disponible
	Wanderführer Schweiz K+F / Guides de randonnées pédestres Suisse K+F				
08	Wanderparadies Schweiz * Format 13 x 22 cm		24.90	978-3-259-03766-9	06 / 2021
09	Graubünden Nord * Format 10,8 x 17,5 cm		21.90	978-3-259-03755-3	04 / 2021
	Wanderführer International K+F / Guides de randonnées pédestres international K+F Format 10,8 x 17,5 cm				
10	Lago Maggiore *		21.90	978-3-259-03764-5	04 / 2021
*	Deutsche Ausgabe / Edition allemande				

01

9 783259 043004

02

9 783259 044001

08

9 783259 037669

03

9 783259 037607

04

9 783259 037614

05

9 783259 037591

06

9 783259 037621

07

9 783259 037638

09



9 783259 037553

10

9 783259 037645

Nr. No	Titel Titre	Massstab Echelle	CHF	ISBN-Nr. No ISBN	Erscheinung Parution
	Wanderkarten Schweiz K+F / **Cartes de randonnées pédestres Suisse K+F** Format 11,1 x 20 cm				
00	Parc régional Gruyère Pays-d'Enhaut	1 : 40 000	22.90	978-3-259-00302-2	04 / 2021
01	Schaffhausen, Zürcher Weinland	1 : 40 000	22.90	978-3-259-02301-3	04 / 2021
02	Bodensee West, Thurgau	1 : 40 000	22.90	978-3-259-02302-0	04 / 2021
03	Bodensee Ost	1 : 40 000	22.90	978-3-259-02303-7	04 / 2021
06	Aargau West, Olten – Aarau	1 : 40 000	22.90	978-3-259-02306-8	04 / 2021
11	Solothurn, Oberaargau	1 : 40 000	22.90	978-3-259-02311-2	04 / 2021
12	Luzern, Willisau – Sursee	1 : 40 000	22.90	978-3-259-02312-9	04 / 2021
17	Murten, Neuchâtel – Freiburg	1 : 40 000	22.90	978-3-259-02317-4	04 / 2021
18	Bern, Schwarzenburg – Aaretal	1 : 40 000	22.90	978-3-259-02318-1	04 / 2021
23	Prättigau, Klosters – Silvretta	1 : 40 000	22.90	978-3-259-02323-5	04 / 2021
26	Yverdon-les-Bains – Lausanne	1 : 40 000	22.90	978-3-259-02326-6	04 / 2021
27	Moléson – Romont, Lavaux – Gruyère	1 : 40 000	22.90	978-3-259-02327-3	04 / 2021
38	Nyon – Genève, La Dôle	1 : 40 000	22.90	978-3-259-02338-9	04 / 2021
48	Grand-St-Bernard, Verbier	1 : 40 000	22.90	978-3-259-02348-8	04 / 2021

00

9 783259 003022

01

9 783259 023013

02

9 783259 023020

03

9 783259 023037

06

9 783259 023068

11

9 783259 023112

12

9 783259 023129

17

9 783259 023174

18

9 783259 023181

23

9 783259 023235

26

9 783259 023266

27

9 783259 023273

38

9 783259 023389

48

9 783259 023488

HALLWAG

Nr. No	Titel Titre	Massstab Echelle	CHF	ISBN-Nr. No ISBN
	Strassenkarten / Cartes routières Format 13 x 25 cm			
01	Schweiz * / Suisse *	1 : 303 000	18.90	978-3-8283-1035-3
02	CH-Touring Schweiz, Spiralbindung * / CH-Touring Suisse, reliure en spirale *	1 : 250 000	19.80	978-3-8283-0048-4
03	Suisse romande **	1 : 200 000	10.80	978-3-8283-0628-8
04	Tessin und Graubünden ** / Tessin et Grisons **	1 : 200 000	10.80	978-3-8283-0945-6
05	Alpenländer ** / Pays Alpins **	1 : 750 000	18.90	978-3-8283-0969-2
06	Australien ** / Australie **	1 : 4 Mio.	18.90	978-3-8283-0005-7
07	Belgien, Luxemburg * / Belgique, Luxembourg *	1 : 250 000	18.90	978-3-8283-0007-1
08	Dänemark ** / Danemark **	1 : 300 000	18.90	978-3-8283-0012-5
09	Deutschland * / Allemagne *	1 : 750 000	18.90	978-3-8283-0904-3
10	Deutschland Nord * / Allemagne du Nord *	1 : 500 000	18.90	978-3-8283-0944-9
11	Deutschland Süd * / Allemagne du Sud *	1 : 500 000	18.90	978-3-8283-0891-6
12	Europa ** / Europe **	1 : 3,6 Mio.	18.90	978-3-8283-0920-3

* Zusätzlich mit Transitplänen oder Cityplänen und Index / Contient également des plans de transit ou plans de villes et un index
** Mit Ortsverzeichnis / Avec Index

Aktuelle Information, übersichtliche Darstellung, einfache Handhabung: das Markenzeichen der Hallwag-Strassenkarten. Das internationale Programm mit neuen Ideen für besseres Reisen bietet Ihnen überzeugende Vorteile.

Information actuelle, présentation claire, d'un maniement simple: voici les atouts qui font l'image de marque des cartes routières Hallwag. Le programme international, avec une foule d'idées nouvelles pour mieux voyager vous apporte d'énormes avantages.

Transitpläne – für die rasche Orientierung in den Ballungsräumen. Viele Informationen – leicht zugänglich.

Plans de transit – détaillés et aisément accessibles. Ils sont indispensables pour une orientation rapide dans les agglomérations.

01 **NEW**

9 783828 310353

02

9 783828 300484

03

9 783828 306288

04

9 783828 309456

05

9 783828 309692

06

9 783828 300057

07

9 783828 300071

08

9 783828 300125

09

9 783828 309043

10

9 783828 309449

11

9 783828 308916

12

9 783828 309203

Nr. No	Titel Titre	Massstab Echelle	CHF	ISBN-Nr. No ISBN
	Strassenkarten / Cartes routières Format 13 x 25 cm			
13	Finnland ** / Finlande **	1 : 650 000	18.90	978-3-8283-0935-7
14	Frankreich * / France *	1 : 1 Mio.	18.90	978-3-8283-0925-8
15	Frankreich Nord * / France du Nord *	1 : 600 000	18.90	978-3-8283-0970-8
16	Frankreich Süd * / France du Sud *	1 : 600 000	18.90	978-3-8283-0922-7
17	Griechenland ** / Grèce **	1 : 800 000	18.90	978-3-8283-0022-4
18	Grossbritannien, Irland * / Grande-Bretagne, Irlande *	1 : 850 000	18.90	978-3-8283-0023-1
19	Irland ** / Irlande **	1 : 300 000	18.90	978-3-8283-0918-0
20	Italien * / Italie *	1 : 1 Mio.	18.90	978-3-8283-0971-5
21	Italien Nord * / Italie du Nord *	1 : 650 000	18.90	978-3-8283-0901-2
22	Italien Süd * / Italie du Sud *	1 : 650 000	18.90	978-3-8283-0921-0

* Zusätzlich mit Transitplänen oder Cityplänen und Index / Contient également des plans de transit ou plans de villes et un index
** Mit Ortsverzeichnis / Avec Index

Die vielen Zusatzinformationen für Planung und Reise sind schnell und einfach greifbar. Überzeugen Sie sich vom einmaligen Leistungsangebot der Hallwag-Karten!

Les nombreuses informations complémentaires pour organiser et préparer votre voyage sont faciles à consulter et vous apporteront une aide inestimable durant le voyage lui-même. Les prestations inégalées offertes par les cartes Hallwag vous surprendront!

Reiseinformationen mit Piktogrammen und Ortsverzeichnis – alles auf einen Blick!

Les informations touristiques sous forme de pictogrammes et le répertoire des lieux – toujours à portée de main!

Die Strassenkarten mit E-Distoguide®: Die Vernetzung von Print und Web für noch mehr Flexibilität. Über 2 000 Entfernungsangaben sind jetzt mittels QR Code direkt mit dem Handy überall abrufbar.

Les cartes avec E-Distoguide®: La liaison entre l'imprimé et le web pour une flexibilité encore plus grande. Avec le Code QR plus de 2 000 destinations sont désormais accessibles directement sur votre portable.

13

9 783828 309357

14

9 783828 309258

15

9 783828 309708

16

9 783828 309227

17

9 783828 300224

18

9 783828 300231

19

9 783828 309180

20

9 783828 309715

21

9 783828 309012

22

9 783828 309210

Nr. No	Titel Titre	Massstab Echelle	CHF	ISBN-Nr. No ISBN
	Strassenkarten / Cartes routières Format 13 x 25 cm			
23	Kanada ** / Canada **	1 : 4 Mio.	18.90	978-3-8283-0466-6
24	Kanada Ost * / Canada Est *	1 : 2,5 Mio.	18.90	978-3-8283-0929-6
25	Kanada West * / Canada Ouest *	1 : 2,5 Mio.	18.90	978-3-8283-0930-2
26	Kroatien, Slowenien, Bosnien-Herzegowina ** / Croatie, Slovénie, Bosnie-Herzégovine **	1 : 500 000	18.90	978-3-8283-0948-7
27	Niederlande ** / Pays-Bas **	1 : 200 000	18.90	978-3-8283-0033-0
28	Norwegen * / Norvège *	1 : 750 000	18.90	978-3-8283-0887-9
29	Österreich * / Autriche *	1 : 500 000	18.90	978-3-8283-0898-5
30	Schweden ** / Suède **	1 : 750 000	18.90	978-3-8283-0924-1
31	Südtirol, Gardasee, Dolomiten, Trentino ** / Tyrol du Sud, Lac de Garde, Dolomites, Trentin **	1 : 190 000	18.90	978-3-8283-0042-2
32	Spanien, Portugal ** / Espagne, Portugal **	1 : 1 Mio.	18.90	978-3-8283-0926-5

* Zusätzlich mit Transitplänen oder Cityplänen und Index / Contient également des plans de transit ou plans de villes et un index
** Mit Ortsverzeichnis / Avec Index

23

9 783828 304666

24

9 783828 309296

25

9 783828 309302

26

783828 309487

Canada 1: 4 Mio.
Kanada 1: 4 Mio.

27

9 783828 300330

28

9 783828 308879

29

9 783828 308985

30

9 783828 309241

31

9 783828 300422

32

9 783828 309265

Nr. No	Titel Titre	Massstab Echelle	CHF	ISBN-Nr. No ISBN
	Strassenkarten / Cartes routières USA ROAD GUIDES Format 13 x 25 cm			
01	Pacific Northwest	1 : 1 Mio.	18.90	978-3-8283-0752-0
02	North Central	1 : 1 Mio.	18.90	978-3-8283-0753-7
03	Great Lakes	1 : 1 Mio.	18.90	978-3-8283-0754-4
04	New England	1 : 1 Mio.	18.90	978-3-8283-0755-1
05	California	1 : 1 Mio.	18.90	978-3-8283-0756-8
06	Southwest	1 : 1 Mio.	18.90	978-3-8283-0757-5
07	South Central	1 : 1 Mio.	18.90	978-3-8283-0758-2
08	Southeast	1 : 1 Mio.	18.90	978-3-8283-0759-9
09	Texas	1 : 1 Mio.	18.90	978-3-8283-0760-5
10	Deep South	1 : 1 Mio.	18.90	978-3-8283-0761-2
11	Florida	1 : 1 Mio.	18.90	978-3-8283-0762-9
12	USA mit E-Distoguide® / USA avec E-Distoguide®	1 : 3,8 Mio.	18.90	978-3-8283-0047-7

Diese Hallwag-Strassenkarten mit speziellen Highlights decken alle touristischen Regionen der USA nahtlos ab!
Diese, nach Gebieten aufgeteilten «USA Road Guides» im Massstab 1:1 Mio., bieten aktuelle und detaillierte Strassenkarten mit vielen touristischen Informationen und Sehenswürdigkeiten. Citypläne, Nationalparks, Distanzenkarte mit Fahrzeiten zwischen den wichtigsten Städten, Ortsindex, Top-Attraktionen und Reisetipps vervollständigen das Kartenwerk.

Ces cartes routières Hallwag couvrent toutes les régions touristiques des USA avec leurs «highlights»!
Actuelles et détaillées, les cartes routières «USA Road Guides» au 1:1 mio. comportent une foule d'informations touristiques et les curiosités les plus marquantes. Plans de centres-villes, cartes des parcs nationaux, carte des distances avec les temps de parcours, répertoire des lieux, attractions à ne pas manquer et conseils pour le voyage viennent compléter ces cartes routières.

Übersichtskarte der 12 USA Road Guides
Répartition des 12 USA Road Guides

01


9 783828 307520

02


9 783828 307537

03

9 783828 307544

04

9 783828 307551

05

9 783828 307568

06


9 783828 307575

07


9 783828 307582

08


9 783828 307599

09

9 783828 307605

10


9 783828 307612

11

9 783828 307629

12

9 783828 300477

Nr. No	Titel Titre		Massstab Echelle	CHF	ISBN-Nr. No ISBN
	Flash Guides	Format 13 x 25 cm			
01	Kroatische Küste / Côte Croate	D, E	1 : 200 000	18.90	978-3-8283-0809-1
02	Mallorca / Majorque	D, E, SP	1 : 80 000	18.90	978-3-8283-0808-4
03	München, Südtirol, Oberbayern – Tirol / Munich, Tyrol du Sud, Haute-Bavière – Tyrol	D, E	1 : 175 000	18.90	978-3-8283-0813-8
04	Namibia / Namibie	D, E	1 : 1 Mio.	18.90	978-3-8283-0817-6
05	Sardinien / Sardaigne	D, E, I	1 : 200 000	18.90	978-3-8283-0812-1
06	Schweiz / Suisse Free Map on Smartphone	D, F, E	1 : 275 000	18.90	978-3-8283-0810-7
07	Südtirol – Gardasee, Venedig / Tyrol du Sud – Lac de Garde, Venise	D, E, I	1 : 175 000	18.90	978-3-8283-0811-4
08	Toskana / Toscane Free Map on Smartphone	D, E, I	1 : 200 000	18.90	978-3-8283-0796-4

FLASH GUIDE

Eine Strassenkarte mit Reiseführer und Fotos, also 3 in 1!

Diese übersichtlichen Karten zeigen die ganzen Länder oder Regionen im grossen Massstab mit allen Städten, Orten und Strassen, landschaftlich schönen Strecken und Sehenswürdigkeiten. Das schnelle Auffinden der nummerierten Highlights wird durch die in der Karte eingetragenen Nummern sehr erleichtert. Die Highlights werden in Foto und kurzem Text vorgestellt und sind ausgewählt aus Kunst, Kultur, Landschaft, Lebensart und kulinarischen Genüssen. Ein zusätzliches Namensverzeichnis erleichtert das Aufsuchen der grössten und wichtigsten Orte.

FLASH GUIDE

Une carte routière avec guide de voyage et photos, donc 3 en 1!

Ces cartes à grande échelle présentent l'ensemble d'un pays ou d'une région, avec toutes les villes, villages et les routes pittoresques et les curiosités. Grâce à la numérotation sur la carte, les highlights sont trouvées en un clin d'oeil. Ces dernières, illustrées de photos avec un court texte regroupent les thèmes suivants: art et culture, paysage, mode de vie et spécialités culinaires. Un répertoire des noms permet de retrouver rapidement les lieux les plus importants.

01

9 783828 308091

02

9 783828 308084

03

9 783828 308138

04



9 783828 308176

05

9 783828 308121

06

9 783828 308107

07

9 783828 308114

08

9 783828 307964

Kartenausschnitt Sardinien / Carte de la Sardaigne

Nr. No	Titel Titre		Massstab Echelle	CHF	ISBN-Nr. No ISBN
	Grand Tour of Switzerland				
01	Grand Tour of Switzerland TOURING MAP	D, F, I, E	1 : 275 000	19.90	978-3-8283-0832-9
02	Grand Tour of Switzerland TOURING GUIDE	Deutsch		29.90	978-3-8283-0833-6
03	Grand Tour of Switzerland GUIDE TOURING	Français		29.90	978-3-8283-0843-5
04	Grand Tour of Switzerland TOURING GUIDE	English		29.90	978-3-8283-0861-9
05	Grand Tour of Switzerland für Motorradfahrer	Deutsch		29.90	978-3-8283-0888-6

Grand Tour of Switzerland für Motorradfahrer
Dieses Road Book, hergestellt in Zusammenarbeit mit Edelweiss Bike Travel, wurde ganz speziell für Motorradfahrer geschaffen. Die Grand Tour Strecke von über 1 600 km Länge ist in 6 Regionen gegliedert. 76 verschiedene Touren wurden geplant, um diese Regionen zu entdecken. Einige Routen entsprechen der Original Grand Tour Strecke, andere weichen davon ab, um motorradspezifische Highlights zu integrieren. Für jede Etappe gibt es eine herausnehmbare Strassenkarte. Die Routen sind markiert und auch als GPS-Datei vorhanden. Dazu gibt es Adressen und GPS-Koordinaten von Punkten, die für Motorradfahrer besonders interessant sind: Motorradhändler, Tankstellen, Restaurants, Hotels, Museen, uvm.

05

9 783828 308886

01 **MAP**

9 783828 308329

02 **GUIDE**

9 783828 308336

03 **GUIDE**

9 783828 308435

04 **GUIDE**

9 783828 308619

Die Grand Tour of Switzerland ist eine Entdeckungsreise, welche die Highlights der Schweiz auf einer Reise vereint.
Es ist eine Route von 1600 km Länge, entlang der beeindruckenden Kulisse von Naturschönheiten. Sie führt an Seen und an verträumten Ecken vorbei, gibt bei Alpenpässen stupende Ausblicke frei und lässt auch kulturelle und landschaftliche Höhepunkte von 12 UNESCO-Welterbestätten und 2 Biosphären nicht aus.
Der Touring Guide Grand Tour of Switzerland von 288 Seiten Umfang berichtet über Touren-Highlights, bringt Tipps zu den 25 Streckenabschnitten und zeigt die Top-Sehenswürdigkeiten. Dem Reiseführer ist eine Karte Schweiz 1:500 000 mit der eingetragenen Route beigelegt.

Die Touring Map zur Grand Tour of Switzerland im Massstab 1:275 000
44 Highlights der Route und die schönsten Streckenabschnitte sind besonders gekennzeichnet. Die Karte ist ein kleiner Reiseführer in sich. Fotos und ein viersprachiger Text (deutsch, französisch, italienisch, englisch) ergänzen die kartografische Grundlage. So lassen sich die Attraktionen der denkwürdigen Grand Tour of Switzerland ideal vor- und nacherleben. Kostenloser Download der Karte auf das Smartphone mit geliefertem Zugangscode.

Le Grand Tour de Suisse est un parcours unique, permettant de découvrir la diversité et la beauté de la Suisse.
C'est un itinéraire de 1600 km de long dans un impressionnant décor de beautés de la nature. Il longe des lacs, vous fait découvrir de petits coins de rêve, offre des vues stupéfiantes au niveau des cols sans omettre les beautés culturelles et paysagères de 12 sites classés au patrimoine de l'UNESCO et 2 biosphères.
Le guide touristique Grand Tour de Suisse de 288 pages qui l'accompagne donne des informations sur les temps forts du circuit, des conseils sur les 25 tronçons de l'itinéraire et montre les attractions à ne pas manquer. Le guide est accompagné d'une carte de Suisse à l'échelle 1:500 000 sur laquelle figure l'itinéraire.

La carte touristique du Grand Tour de Suisse à l'échelle 1:275 000
44 attractions de l'itinéraire et les plus beaux tronçons sont expressément signalés. La carte est un petit guide de voyage en elle-même. Des photos et un texte en quatre langues (allemand, français, italien et anglais) complètent la base cartographique. Ainsi vous pouvez vivre les temps forts du mémorable Grand Tour de Suisse par anticipation et vous rappeler de bons souvenirs à votre retour. Avec code de téléchargement pour obtenir une version de la carte gratuite pour votre Smartphone!

Bike and more!
Die speziellen Karten von Hallwag für alle, denen Velo fahren zu wenig ist. In Zusammenarbeit mit Outdooractive entstand diese Kartenserie für das ultimative Mountainbike-Erlebnis. Der ideale Massstab von 1:50 000 verschafft den raschen Überblick über die geplante Tour. Alles Wissenswerte ist einfach ersichtlich. Wichtige Angaben über Höhenprofile, Schwierigkeitsgrade, Distanzen, Fahrzeiten, Sicherheitshinweise, Start- und Stützpunkte fehlen eben so wenig wie Routenvorschläge in verschiedenen Varianten. Die GPS-tauglichen Karten sind praktisch, strapazierfähig, wasser- und reissfest.

Plus que du vélo!
Les cartes Hallwag éditées spécialement pour les amateurs de VTT. Cette série de cartes pour vélos toutterrain a été développée en collaboration avec Outdooractive. L'échelle idéale 1:50 000 donne une vue d'ensemble du parcours prévu avec toutes les informations utiles en un clin d'oeil. Vous trouverez de précieux renseignements comme les courbes de niveau, la difficulté du parcours, les distances et le temps de route, la sécurité, les points de départ et les étapes ou arrêts les plus commodes. De nombreuses propositions de parcours complètent la carte. Ces cartes compatibles avec le GPS sont très pratiques, durables, imperméables et indéchirables.

WATER RESISTANT

Mountainbike – 50 Classic-Rides Schweiz
Dieser Führer liefert tolle Routenvorschläge und verschafft einen raschen Überblick über die geplante Tour. Orientieren Sie sich über Höhenprofile, Schwierigkeitsgrade, Distanzen, Fahrzeiten, Sicherheitshinweise und vieles mehr.

Edition allemande

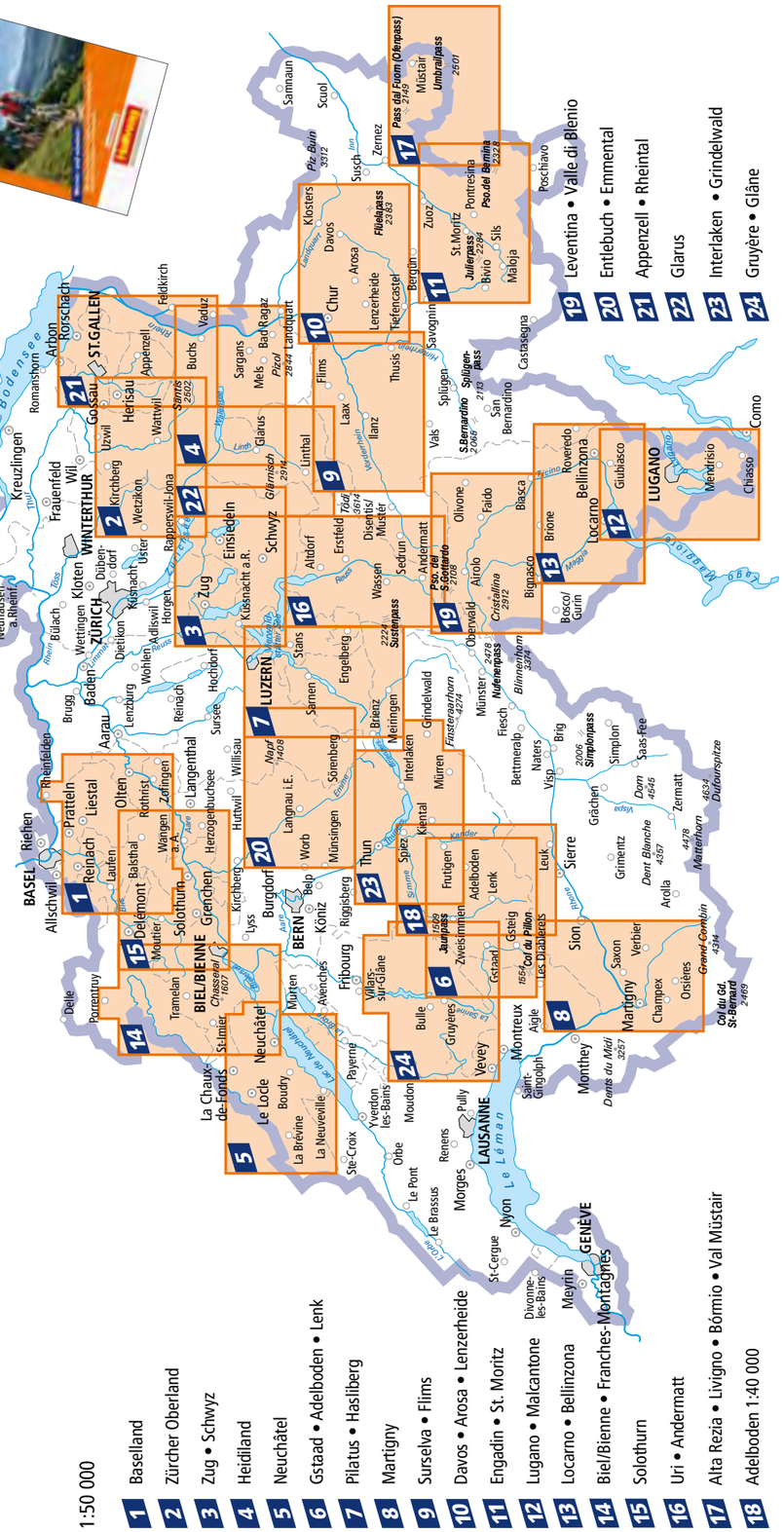
KONSTANZ
Bodensee
ST.GALLEN
WINTERTHUR
ZÜRICH
LUZERN
BASEL
BIEL/BIENNE
BERN
LAUSANNE
GENÈVE
LUGANO
Chur
Davos
Arosa
Klosters
Flüelapass
Lenzerheide
Thusis
Savognin
Julierpass
Bivio
Sils
Maloja
Pontresina
Poschiavo
Pass dal Fuorn (Ofenpass)
Mustair
Umbrailpass
Zuoz
Scuol
Sammaun
Landquart
Bad Ragaz
Sargans
Vaduz
Buchs
Feldkirch
Appenzell
Herisau
Uzwil
Gossau
Arbon
Rorschach
Romanshorn
Kreuzlingen
Schaffhausen
Neuhausen a.Rheinf.
Frauenfeld
Wil
Kirchberg
Wetzikon
Rapperswil-Jona
Uster
Dübendorf
Rüschlikon
Kilchberg
Thalwil
Zug
Einsiedeln
Schwyz
Glarus
Linthal
Laax
Ilanz
Vals
Splügenpass
S.Bernardino
San Bernardino
Castasegna
Altdorf
Erstfeld
Disentis/Mustér
Sedrun
Andermatt
Oberwald
Airolo
Olivone
Faido
Biasca
Bellinzona
Roveredo
Brione
Locarno
Giubiasco
Mendrisio
Chiasso
Como
Lugano
Cristallina
Bignasco
Bosco/Gurin
Furkapass
Nufenenpass
Gotthardpass
Susten pass
Stans
Engelberg
Sarnen
Brienz
Meiringen
Grindelwald
Interlaken
Lauterbrunnen
Wengen
Mürren
Finsteraarhorn
Jungfrau
Münster
Fiesch
Bettmeralp
Naters
Brig
Visp
Simplonpass
Simplon
Saas-Fee
Grächen
Zermatt
Matterhorn
Dufourspitze
Grimentz
Dent Blanche
Arolla
Sierre
Leuk
Susten
Frutigen
Adelboden
Lenk
Spiez
Thun
Münsingen
Worb
Langnau i.E.
Sörenberg
Huttwil
Herzogenbuchsee
Langenthal
Willisau
Olten
Rothrist
Zofingen
Wangen a.A.
Aarau
Lenzburg
Reinach
Hochdorf
Sursee
Brugg
Baden
Wettingen
Dietikon
Wohlen
Adliswil
Horgen
Küssnacht a.R.
Stans
Sarnen
Engelberg
Meiringen
Brienz

Nr. No	Titel Titre	Massstab Echelle	CHF	ISBN-Nr. No ISBN
	Mountainbike-Führer / Guides VTT Format 11 x 21 cm			
00	50 Classic-Rides Schweiz *	1 : 60 000	29.90	978-3-8283-0951-7
	Mountainbike-Karten / Cartes VTT Format 11,1 x 20 cm			
01	Baselland / Bâle-Campagne	1 : 50 000	24.80	978-3-8283-0736-0
02	Zürcher Oberland / Oberland zurichois	1 : 50 000	24.80	978-3-8283-0737-7
03	Zug – Schwyz / Zoug – Schwyz	1 : 50 000	24.80	978-3-8283-0738-4
04	Heidiland	1 : 50 000	24.80	978-3-8283-0739-1
05	Neuenburg / Neuchâtel	1 : 50 000	24.80	978-3-8283-0740-7
06	Gstaad, Adelboden, Lenk	1 : 50 000	24.80	978-3-8283-0741-4
07	Pilatus – Hasliberg	1 : 50 000	24.80	978-3-8283-0742-1
08	Martigny	1 : 50 000	24.80	978-3-8283-0743-8
09	Surselva – Flims	1 : 50 000	24.80	978-3-8283-0744-5
10	Davos – Arosa – Lenzerheide	1 : 50 000	24.80	978-3-8283-0745-2
11	Engadin – St. Moritz / Engadine – St. Moritz	1 : 50 000	24.80	978-3-8283-0746-9
12	Lugano – Malcantone	1 : 50 000	24.80	978-3-8283-0747-6
13	Locarno – Bellinzona / Locarno – Bellinzone	1 : 50 000	24.80	978-3-8283-0770-4
*	Deutsche Ausgabe / Edition allemande			

00 **Buch / Livre**

9 783828 309517

09

9 783828 307445

01

9 783828 307360

02

9 783828 307377

03

9 783828 307384

04

9 783828 307391

05

9 783828 307407

06

9 783828 307414

07

9 783828 307421

08

9 783828 307438

10

9 783828 307452

11

9 783828 307469

12

9 783828 307476

13

9 783828 307704

Nr. No	Titel Titre	Massstab Echelle	CHF	ISBN-Nr. No ISBN
	Mountainbike-Karten / Cartes VTT Format 11,1 x 20 cm			
14	Biel, Franches-Montagnes / Bienne, Franches-Montagnes	1 : 50 000	24.80	978-3-8283-0771-1
15	Solothurn / Soleure	1 : 50 000	24.80	978-3-8283-0772-8
16	Uri, Andermatt	1 : 50 000	24.80	978-3-8283-0773-5
17	Alta Rezia, Livigno, Bórmio, Val Müstair	1 : 50 000	24.80	978-3-8283-0774-2
18	Adelboden	1 : 50 000	24.80	978-3-8283-0778-0
19	Leventina, Valle di Blenio	1 : 50 000	24.80	978-3-8283-0791-9
20	Entlebuch, Napf	1 : 50 000	24.80	978-3-8283-0792-6
21	Appenzell, Rheintal	1 : 50 000	24.80	978-3-8283-0793-3
22	Glarus / Glaris	1 : 50 000	24.80	978-3-8283-0814-5
23	Interlaken, Grindelwald	1 : 50 000	24.80	978-3-8283-0815-2
24	Gruyère, Glâne	1 : 50 000	24.80	978-3-8283-0836-7

14

9 783828 307711

15

9 783828 307728

16

9 783828 307735

17

9 783828 307742

18

9 783828 307780

19

9 783828 307919

20

9 783828 307926

21

9 783828 307933

22

9 783828 308145

23

9 783828 308152

24

9 783828 308367

Nr. No	Titel Titre	Massstab Echelle	CHF	ISBN-Nr. No ISBN
	Touristische Karten Schweiz / Cartes touristiques Suisse Format 13 x 25 cm			
01	Neue Reisekarte Schweiz * / Nouvelle carte touristique Suisse *	1 : 200 000	19.80	978-3-8283-0968-5
02	Meine Ferienkarte Schweiz * / Suisse, Ma carte des vacances *	1 : 303 000	17.90	978-3-8283-0427-7
*	Zusätzlich mit Transitplänen / Contient également des plans de transit			
	Bildband / Album Format 14,5 x 14,5 cm			
03	My Switzerland 16 Sprachen / 16 langues		19.80	978-3-8283-0673-8
	Panoramakarten / Cartes panoramiques Format 13 x 25 cm			
04	Schweiz / Suisse		9.80	978-3-8283-0121-4
05	Berner Oberland / Oberland bernois		9.80	978-3-8283-0123-8
06	Graubünden / Grisons		9.80	978-3-8283-0124-5
07	Tessin		9.80	978-3-8283-0125-2
08	Wallis / Valais		9.80	978-3-8283-0126-9
09	Zentralschweiz (Luzern) / Suisse centrale (Lucerne)		9.80	978-3-8283-0127-6

Panoramakarten
Die Hallwag-Panoramakarten vermitteln ein faszinierendes Bild der Landschaft, deren Form und Charakter sich auf einen Blick deutlich hervorheben. Mit einer Vielzahl von Hinweisen auf Sehenswürdigkeiten, Aussichtspunkte, Bergbahnen und auf das Angebot für aktive Freizeitgestaltung.

Cartes panoramiques
Les cartes panoramiques Hallwag reproduisent une image fascinante du paysage, dont les reliefs apparaissent en un clin d'œil. Vous trouverez en plus une multitude d'indications sur les curiosités, les points de vue, les chemins de fer de montagne ainsi que de nombreuses possibilités pour la planification de vos loisirs.

Panoramakarte Schweiz
Carte panoramique Suisse

04

9 783828 301214

05

9 783828 301238

01

9 783828 309685

02

9 783828 304277

03


9 783828 306738

My Switzerland
Bildband (Coffeetable-Book) über die Schweiz, mit Kurzlegenden in 16 Sprachen: Deutsch, Englisch, Spanisch, Italienisch, Französisch, Portugiesisch, Russisch, Japanisch, Chinesisch, Arabisch, Indisch (Hindi), Holländisch, Polnisch, Kroatisch, Koreanisch und Hebräisch. 200 Seiten, davon 16 Seiten Übersichtskarten mit Eintragungen der Orte.

Album (Coffeetable-Book) illustrant la Suisse, avec courtes légendes en 16 langues: allemand, anglais, espagnol, italien, français, portugais, russe, japonais, chinois, arabe, hindi, néerlandais, polonais, croate, coréen et hébreu. 200 pages, dont 16 pages de cartes synoptiques avec mise en évidence des lieux présentés dans le livre.

06


9 783828 301245

07

9 783828 301252

08


9 783828 301269

09

9 783828 301276

Nr. No	Titel Titre	CHF	ISBN-Nr. No ISBN
	Hotelführer Hallwag / **Guides d'hôtels Hallwag** Format 18,6 x 24 cm, 280 Seiten		
01	Die schönsten Honeymoon Hotels der Welt *	29.90	978-3-8283-0932-6
02	Die besten Hotels der Schweiz *	29.90	978-3-8283-0893-0
03	Die besten Hotels in Deutschland *	29.90	978-3-8283-0894-7
04	Die besten Hotels in Österreich *	29.90	978-3-8283-0895-4
05	In 130 Gärten durch Europa *	34.90	978-3-8283-0927-2
06	Reiseziel: ICH *	34.90	978-3-8283-0896-1
07	Zimmer mit Aussicht *	34.90	978-3-8283-0897-8
*	Deutsche Ausgabe / Edition allemande		

Connoisseur Circle – Luxuriöse Traumplätze für Heirat und Hochzeitsreise
Exklusive Locations in ausgesucht attraktiven Destinationen: **Next Door Love:** Deutschland, Österreich, Schweiz; **Europe's Best Treats:** Spanien, Italien, Kroatien, Griechenland, Mittelmeer; **African Serenade:** Südliches,- und Nordafrika; **Asian Feelings:** Thailand, Bali, Malaysien, Indonesien; **Oceania Magic:** Französisch Polynesien, Tahiti, Fidschi, Australien; **American Dreams:** USA, Hawaii, Karibik, Mexiko; **Arabian Nights:** Dubai, Abu Dhabi, Oman, Ägypten; **Island Bliss:** indischer Ozean, Sansibar, Sri Lanka

01

9 783828 309326

02

9 783828 308930

03

9 783828 308947

04

9 783828 308954

05

9 783828 309272

06

9 783828 308961

07



9 783828 308978

Innenseite von „In 130 Gärten durch Europa"

In 130 Gärten durch Europa
Prachtvollsten und ausserge-wöhnlichsten Gärten und Parks in Europa. Die Auswahl spiegelt die ganze Vielfalt und stilistische Bandbreite der Pflanzenparadiese von Südengland bis zum Boden-see und von der Côte d'Azur bis nach Wien wider.

Ausserdem in diesem Buch:
40 fabelhafte Hotels, die mit ihren „gelebten" Traumgärten jeden Aufenthalt zu einem Fest für die Sinne machen.

Claus Schweitzer

Nr. No	Titel Titre	Massstab Echelle	CHF	ISBN-Nr. No ISBN
	Motorradkarten und -Führer / Cartes et guides pour les motards			
01	MotoMap Schweiz / MotoMap Suisse	1 : 275 000	24.80	978-3-8283-0672-1
02	Motorradkarte Ligurien / Carte pour motards Ligurie	1 : 275 000 / 1 : 650 000	24.80	978-3-8283-0779-7
03	Motorradkarte Sardinien / Carte pour motards Sardaigne	1 : 275 000 / 1 : 650 000	24.80	978-3-8283-0780-3
04	Motorradkarte Oberitalienische Seen / Carte pour motards Lacs italiens du Nord	1 : 250 000 / 1 : 650 000	24.80	978-3-8283-0794-0
05	Motorradkarte Piemont, Aostatal / Carte pour motards Piémont, Val d'Aoste	1 : 250 000 / 1 : 650 000	24.80	978-3-8283-0751-3
06	Motorradkarte Südtirol, Dolomiten / Carte pour motards Tyrol du Sud, Dolomites	1 : 250 000 / 1 : 650 000	24.80	978-3-8283-0750-6
07	Grand Tour of Switzerland für Motorradfahrer Deutsch		29.90	978-3-8283-0888-6

01

9 783828 306721

02



9 783828 307797

03

9 783828 307803

04

9 783828 307940

05



9 783828 307513

06

9 783828 307506

Grand Tour of Switzerland für Motorradfahrer
Dieses Road Book, hergestellt in Zusammenarbeit mit Edelweiss Bike Travel, wurde ganz speziell für Motorradfahrer geschaffen. Die Grand Tour Strecke von über 1 600 km Länge ist in 6 Regionen gegliedert. 76 verschiedene Touren wurden geplant, um diese Regionen zu entdecken. Einige Routen entsprechen der Original Grand Tour Strecke, andere weichen davon ab, um motorradspezifische Highlights zu integrieren. Für jede Etappe gibt es eine herausnehmbare Strassenkarte. Die Routen sind markiert und auch als GPS-Datei vorhanden. Dazu gibt es Adressen und GPS-Koordinaten von Punkten, die für Motorradfahrer besonders interessant sind: Motorradhändler, Tankstellen, Restaurants, Hotels, Museen, uvm.

07

9 783828 308886

Nr. No	Titel Titre		Massstab Echelle	CHF	ISBN-Nr. No ISBN
	Promobil / Caravaning				
01	Deutschland & Europa Stellplatzführer 2020 / 2021 *	Format 16,5 x 22,5 cm		39.90	978-3-905755-94-7
02	Frankreich Stellplatzführer *	Format 16,5 x 22,5 cm		24.90	978-3-905755-95-4
03	Italien, Slowenien & Kroatien Stellplatzführer *	Format 16,5 x 22,5 cm		24.90	978-3-905755-96-1
04	ACSI International Campingführer Europa 2021 *	Format 16,5 x 24 cm		34.50	978-3-905755-97-8
05	ACSI Campingführer Deutschland 2021 *	Format 16,5 x 24 cm		26.50	978-3-905755-98-5
*	Deutsche Ausgabe / Edition allemande				
	Campingführer TCS / Guide camping TCS	Format 14,8 x 21 cm			
06	Schweiz & Europa TCS Campingführer 2021 / Suisse & Europe TCS Guide Camping 2021			21.90	978-3-8283-0955-5

ACSI 2021 – Campingführer Deutschland mit 2590 Campingplätzen
Der neu entwickelte ACSI-Campingführer Deutschland hat alle wichtigen Tourist-Campingplätze im Angebot. Das Ganze ist gründlich und sorgfältig erarbeitet: Rund 300 Inspekteure bereisen für den ACSI Europa und besuchen Jahr für Jahr jeden Platz, der in diesen Band aufgenommen wird.

ACSI 2021 – Campingführer Europa in zwei Bändern mit 8100 Campingplätzen
Wenn es um Camping geht, macht den Niederländern keiner etwas vor! Deshalb sind die holländischen ACSI-Camping-Guides ein Garant für besonders akribisch recherchierte Campingführer.
Über 1000 Seiten mit rund 8100 Campingplätzen, bis zu 200 geprüfte Merkmale pro Platz.

Extra:
Mit GPS-Koordinaten und CampingCard für Rabatte in der Nebensaison.

Hohe Kompetenz:
Die rund 300 ACSI-Prüfer sind Jahr für Jahr vor Ort und stehen mit ihrem Namen für die Richtigkeit der veröffentlichten Aussagen. **Editions allemandes**

04 NEW

9 783905 755978

05 NEW

9 783905 755985

06 NEW

9 783828 309555

01

Stellplatzführer Deutschland & Europa – Set mit 2 Bänden

Dieser Stellplatzführer präsentiert nicht nur über 3 900 Reisemobilstellplätze in Deutschland, sondern erstmals auch rund 2 600 Übernachtungsplätze in Europa.

- Gliederung in Bundesländer und Regionen
- Alles Wissenswerte über den jeweiligen Platz inklusive GPS-Angaben
- Ausstattungskriterien und touristische Tipps – Aussagekräftige Fotos und Testergebnisse mit den Kriterien „Lage, Ausstattung, Freizeitwert“
- Über 80 000 User-Bewertungen mit bis zu fünf Sternen
- Ausführliches Kartenwerk mit Positionierung der Reisemobil-Stellplätze.

Editions allemandes

9 783905 755947

02

9 783905 755954

03

9 783905 755961

Nr. No	Titel Titre	Massstab Echelle	CHF	ISBN-Nr. No ISBN
	Strassenatlanten / Atlas Routiers			
01	Navigator Europa / Navigator Europe	1 : 800 000	27.50	978-3-8283-0906-7
02	Australien, Spiralbindung / Australie, reliure en spirale		34.90	978-3-8283-0902-9
03	Neuseeland / Nouvelle Zélande		34.90	978-3-8283-0899-2
04	USA, Spiralbindung / USA, reliure en spirale		29.80	978-3-8283-0835-0
05	Reisebereit für Japan? *		29.90	978-3-033-05754-8
06	Darf es auch ein bisschen mehr Japan sein? *		19.00	978-3-033-07014-1
*	Deutsche Ausgabe / Edition allemande			
	City-Atlas / Atlas des villes Format 20 x 29 cm			
07	City-Atlas Schweiz / City-Atlas Suisse		29.80	978-3-8283-0864-0

Atlanten zum Planen und Reisen – mit grosser Übersicht.
Ein starkes Preis-Leistung-Verhältnis!
Strassenkarten mit Sehenswürdigkeiten, Stadtpläne, Transitpäne, Entfernungstabelle und Ortsverzeichnis.

Atlas pour planifier et voyager offrant des prestations à un prix étonnant!
Disposition claire et pratique à consulter.
Cartes routières avec curiosités, plans de villes, itinéraires de transit, tableau des distances et index des lieux.

Navigator Europe 1:800 000

Lieferbar als Multimedia-Version für Smartphone (gratis Download-Code integriert)
448 Seiten Reiseinformationen, Distanzentabelle, 12-sprachige Legenden, Übersichtskarten 1:4,5 Mio., Strassenkarten 1:800 000 mit Sehenswürdigkeiten, Planungskarten 1:5 Mio. mit Autoreisezügen und Autofähren, Mobile Web-Navigator 2.7 Europa mit mehr als 1 000 relevanten Internet-Adressen in 47 Ländern zum Planen und Reservieren für Ihre Reise (Hotels, Autovermietung, Fähren, Bahn, Bus, Airlines, Tourismus-Organisationen usw.), 30 Transitpläne und Index.

Disponible en version multimédia pour Smartphone (code de téléchargement gratuit intégré dans l'atlas)
448 pages d'information pour le voyage, tableau des distances, légende en 12 langues, carte des grands itinéraires à l'échelle 1:4,5 mio., cartes routières au 1:800 000 avec curiosités, carte à l'échelle 1:5 mio. avec indication des points d'embarquement des voitures sur le train ou le ferry, Mobile Web-Navigator 2.7 Europe avec plus de 1 000 sites Internet européens importants pour la planification et les réservations de vos voyages (hôtels, locations d'autos, ferry, train, bus, compagnies aériennes, organisations touristiques, etc.). 30 plans de transit et index des lieux.

01

9 783828 309067

02

9 783828 309029

03

9 783828 308992

04



9 783828 308350

05

9 783033 057548

06

9 783033 070141

Darf es auch ein bisschen mehr Japan sein?
Mit „Darf es ein bisschen mehr Japan sein?" fühlt sich der Leser durch das „Rückwärtslesen" des Buches bereits ab dem ersten Moment ein wenig wie in Japan. Die wahren Erzählungen aus den Tagebüchern von Thomas Köhler, mit eindrucksvollen Fotos illustriert, machen mehr Lust auf Japan. Spannend beschreibt er Situationen, denen man im Leben, wenn überhaupt, nur einmal begegnet. Für alle Japan-Reisende und -Interessierte eine echte Bereicherung.

07



9 783828 308640

City-Atlas Schweiz
160 Seiten, 55 Stadtpläne im Massstab 1:14 000 mit Strassenverzeichnis, Strassenkarte 1:303 000 mit Sehenswürdigkeiten, Transitplänen und Index. Verkehrslinienpläne der grössten Städte.

City-Atlas Suisse
Cet atlas de 160 pages contient 55 plans de villes à l'échelle 1:14 000 avec répertoire des rues, une carte routière suisse au 1:303 000 avec curiosités, plans de transit et index. Plans des transports publics des grandes villes.

Nr. No	Titel Titre		Massstab Echelle	CHF	ISBN-Nr. No ISBN
	City maps 3 in 1 Hallwag	Format 11 x 24 cm			
01	Amsterdam	D, E, F, I	1:16 500	9.90	978-3-8283-0907-4
02	Barcelona / Barcelone	D, E, F, ES	1:12 500	9.90	978-3-8283-0867-1
03	Basel / Bâle	D, E, F, I	1:16 000	9.90	978-3-8283-0868-8
04	Berlin	D, E, F, I	1:20 000	9.90	978-3-8283-0869-5
05	Bern / Berne	D, E, F, I	1:13 000	9.90	978-3-8283-0870-1
06	Genf / Genève	D, E, F, I	1:11 000	9.90	978-3-8283-0871-8
07	Hamburg / Hambourg	D, E, F, I	1:18 500	9.90	978-3-8283-0908-1
08	Kopenhagen / Copenhague	D, E, F, DK	1:14 000	9.90	978-3-8283-0872-5
09	Lausanne	D, E, F, I	1:11 500	9.90	978-3-8283-0873-2
10	Lissabon / Lisbonne	D, E, F, I	1:15 000	9.90	978-3-8283-0874-9
11	London / Londres	D, E, F, I	1:17 500	9.90	978-3-8283-0875-6
12	Lugano	D, E, F, I	1:13 000	9.90	978-3-8283-0876-3

Neue City map Serie 3 in 1: Karte, Reiseinformationen und Highlights.
Diese Stadtpläne in Leporello-Form unterscheiden sich von herkömmlichen Plänen durch ihr handliches Format, die übersichtliche Darstellung und die wertvolle Kombination nützlicher Inhalte (Karte + touristische Höhepunkte + Reiseinformationen). Die praktische Falzung und das moderne Farbleitsystem ermöglicht ein rasches und leichtes Auffinden der gewünschten Informationen. Das beidseits glanzlaminierte Papier sorgt für Langlebigkeit, eine attraktive Anmutung und ein gut lesbares, kontrastreiches Kartenbild.

Die beidseitig bedruckten Pläne beinhalten alle wichtigen Angaben für die Städtetour:
- Detaillierte und übersichtliche Darstellung der Stadtzentren
- Ansprechende 3D-Darstellung von besonders markanten Gebäuden
- Kurze Beschreibung der 16 Highlights in 4 Sprachen, ergänzt durch attraktive Bilder
- Nützliche Zusatzinformationen für eine erfolgreiche Reise (Umgebungskarte, Verkehrslinienplan, Reiseinformationen, Klimatabelle, Index wichtiger Strassen)
- Aktuelle Nachträge und Ergänzungen via QR-Code (Flughäfen, Nahverkehr, Messegelände…)



01

9 783828 309074

02

9 783828 308671

03 CH

9 783828 308688

04

9 783828 308695

05 CH

9 783828 308701

06 CH

9 783828 308718

07

9 783828 309081

08

9 783828 308725

09 CH


9 783828 308732

10

9 783828 308749

11

9 783828 308756

12 CH


9 783828 308763

Nr. No	Titel Titre		Massstab Echelle	CHF	ISBN-Nr. No ISBN
	City maps 3 in 1 Hallwag	Format 11 x 24 cm			
13	Luzern / Lucerne	D, E, F, I	1:10 500	9.90	978-3-8283-0877-0
14	Madrid	D, E, F, S	1:15 500	9.90	978-3-8283-0909-8
15	New York	D, E, F, I	1:18 750	9.90	978-3-8283-0878-7
16	Paris	D, E, F, I	1:17 500	9.90	978-3-8283-0879-4
17	Prag / Prague	D, E, F, I	1:16 500	9.90	978-3-8283-0910-4
18	Rom / Rome	D, E, F, I	1:15 000	9.90	978-3-8283-0880-0
19	Stockholm	D, E, F, S	1:14 000	9.90	978-3-8283-0881-7
20	Venedig / Venise	D, E, F, I	1:5 500	9.90	978-3-8283-0882-4
21	Wien / Vienne	D, E, F, I	1:15 000	9.90	978-3-8283-0883-1
22	Zürich / Zurich	D, E, F, I	1:16 000	9.90	978-3-8283-0884-8

Nouvelle série de plans de villes 3 en 1:
Carte, informations de voyage et points marquants à visiter.
Ces plans de villes se distinguent par leur format très pratique, par la clarté de leur présentation ainsi que la combinaison de leur contenu (carte + points marquants à ne pas manquer + informations de voyage).
Le pliage en zigzag et les codes couleurs attrayants permettent de trouver rapidement et aisément les informations voulues. Ces plans touristiques imprimés recto/verso assurent une excellente durabilité grâce au laminage et présentent une cartographie facile à lire grâce au contraste très réussi.

Ces plans comprennent toutes les informations nécessaires lors de la visite d'une ville:
- Une présentation détaillée et claire des centres-villes
- Une représentation en 3D des bâtiments particulièrement marquants
- Brève description en quatre langues des 16 endroits à voir en priorité complétée par des images attrayantes
- Informations utiles pour un voyage réussi (carte des environs, plan des transports publics, informations de voyage, tableau climatique, répertoire des rues importantes)
- Compléments d'informations ou actualisations via code QR (aéroports, transports, expositions…)

13

9 783828 308770

14


9 783828 309098

15

9 783828 308787

16

9 783828 308794

17

9 783828 309104

18

9 783828 308800

19

9 783828 308817

20

9 783828 308824

21


9 783828 308831

22

9 783828 308848

KÜMMERLY+FREY

Nr. No	Titel Titre	Massstab Echelle	CHF	ISBN-Nr. No ISBN
	Strassenkarten / Cartes routières Format 13 x 25 cm			
01	Schweiz TCS / Suisse TCS	1:301 000	18.90	978-3-259-04300-4
02	Schweiz ACS / Suisse ACS Format 13 x 22,5 cm	1:275 000	16.80	978-3-259-04400-1
03	Alpenstrassen / Routes alpines	1:750 000	18.90	978-3-259-01805-7
04	Dänemark / Danemark	1:300 000	18.90	978-3-259-01145-4
05	Deutschland / Allemagne	1:750 000	18.90	978-3-259-01803-3
06	Deutschland, Doppelkarte / Allemagne, double carte	1:500 000	19.80	978-3-259-01117-1
07	Deutschland Nord / Allemagne du Nord	1:500 000	18.90	978-3-259-01193-5
08	Deutschland Süd / Allemagne du Sud	1:500 000	18.90	978-3-259-01194-2
09	Europa, Fernverkehrsstrassen / Europe, grands axes routiers	1:3,6 Mio.	18.90	978-3-259-01806-4
10	Finnland / Finlande	1:650 000	18.90	978-3-259-01160-7
11	Frankreich / France	1:1 Mio.	18.90	978-3-259-01802-6
12	Frankreich, Doppelkarte / France, double carte	1:600 000	19.80	978-3-259-01236-9
13	Frankreich Nord / France du Nord	1:600 000	18.90	978-3-259-01200-0
14	Frankreich Süd / France du Sud	1:600 000	18.90	978-3-259-01199-7

Die blauen Strassenkarten

Die Strassenkarten von Kümmerly+Frey sind beliebte Begleiter bei der Planung einer Reise, unterwegs oder am Ziel. Die «Blauen», wie sie auch genannt werden, zeichnen sich durch ein übersichtliches Kartenbild und eine präzise Kartografie aus. **Das Sortiment umfasst weit über 100 aktuelle Strassen- und Reisekarten**. Alle Strassenkarten haben eines gemeinsam: Sie sind von bester Schweizer Qualität. Planen und reisen Sie mit einer blauen Strassenkarte von Kümmerly+Frey und Sie werden überrascht sein, wie viel es zu entdecken und zu erleben gibt.

Les cartes routières bleues

Les cartes routières Kümmerly+Frey sont de précieux outils de planification, de repérage et d'orientation. Les «Bleues», comme nous les appelons, se distinguent par leur présentation claire et leur précision cartographique. **L'assortiment comporte plus de 100 cartes routières et de voyage actuelles**. Toutes nos cartes routières ont cependant un point commun: la qualité suisse de haut niveau. Planifiez et voyagez avec les cartes routières bleues Kümmerly+Frey et vous serez surpris de voir de nouveaux horizons s'ouvrir à vous.

01 NEW

9 783259 043004

Offizielle Strassenkarte Touring Club Schweiz

Carte routière officielle du Touring Club Suisse

02 NEW

9 783259 044001

Offizielle Strassenkarte Automobil Club der Schweiz

Carte routière officielle de l'Automobile Club de Suisse

03

9 783259 018057

04

9 783259 011454

05

9 783259 018033

06

9 783259 011171

07

9 783259 011935

08

9 783259 011942

09

9 783259 018064

10

9 783259 011607

11

9 783259 018026

12

9 783259 012369

13

9 783259 012000

14

9 783259 011997

Nr. No	Titel Titre	Massstab Echelle	CHF	ISBN-Nr. No ISBN
	Strassenkarten / Cartes routières Format 13 x 25 cm			
15	Island / Islande	1 : 650 000	18.90	978-3-259-01167-6
16	Italien / Italie	1 : 1 Mio.	18.90	978-3-259-01804-0
17	Italien, Doppelkarte / Italie, double carte	1 : 650 000	19.80	978-3-259-01119-5
18	Italien Nord / Italie du Nord	1 : 650 000	18.90	978-3-259-01114-0
19	Kroatische Küste / Côte Croate	1 : 200 000	18.90	978-3-259-01414-1
20	Norwegen / Norvège	1 : 750 000	18.90	978-3-259-01058-7
21	Österreich / Autriche	1 : 500 000	18.90	978-3-259-01115-7
22	Schwarzwald – Bodensee / Forêt-Noire – Lac de Constance	1 : 200 000	18.90	978-3-259-01106-5
23	Schweden / Suède	1 : 750 000	18.90	978-3-259-01158-4
24	Slowenien, Kroatien, Bosnien-Herzegowina / Slovénie, Croatie, Bosnie-Herzégovine	1 : 500 000	18.90	978-3-259-01112-6
25	Spanien, Portugal / Espagne, Portugal	1 : 1 Mio.	18.90	978-3-259-01412-7

Strassenkarten
Für alle, die viel in Europa unterwegs sind und ihre Reisen im Voraus planen müssen oder wollen, empfehlen wir die Strassenkartenserie von Kümmerly+Frey. Diese Karten geben einen schnellen Überblick über die Reiseroute, weisen auf die Distanzen und auf die Beschaffenheit der Strassen hin und sind auch während der Reise ein zuverlässiger Begleiter. Jede Karte mit detailliertem Ortsindex.

Cartes routières
A tous ceux qui sillonnent les routes d'Europe et doivent ou veulent préparer leur voyage à l'avance, nous conseillons les cartes routières de Kümmerly+Frey. Ces cartes permettent de repérer rapidement l'itinéraire à suivre, indiquent les distances et l'état des routes et sont également une aide précieuse pendant le trajet. Chaque carte contient un index détaillé des villes.

15

9 783259 011676

16

9 783259 018040

17

9 783259 011195

18

9 783259 011140

19

9 783259 014141

20

9 783259 010587

21

9 783259 011157

22

9 783259 011065

23

9 783259 011584

24

9 783259 011126

25

9 783259 014127

Nr. No	Titel Titre	Massstab Echelle	CHF	ISBN-Nr. No ISBN
	Italien / Italie Format 13 x 25 cm			
01	Piemont, Aostatal / Piémont, Val d'Aoste	1 : 200 000	17.90	978-3-259-01471-4
02	Lombardei / Lombardie	1 : 200 000	17.90	978-3-259-01472-1
03	Trentino, Südtirol / Trentin, Haut-Adige	1 : 200 000	17.90	978-3-259-01415-8
04	Venetien / Vénétie	1 : 200 000	17.90	978-3-259-01474-5
05	Friaul, Julisch Venetien / Frioul, Vénétie Julienne	1 : 200 000	17.90	978-3-259-01475-2
06	Ligurien / Ligurie	1 : 200 000	17.90	978-3-259-01476-9
07	Emilia Romagna / Emilie Romagne	1 : 200 000	17.90	978-3-259-01477-6
08	Toskana / Toscane	1 : 200 000	17.90	978-3-259-01416-5

Die schönsten Regionen entdecken
Die Regionalkarten HKF sind das ideale Hilfsmittel, um eine touristische Region zu entdecken. Das gut lesbare und klare Kartenbild im grossen Massstab verschafft rasch den Überblick und führt ohne Umwege zu den zahlreichen Sehenswürdigkeiten. Die Regionalkarten sind sowohl bei der Reiseplanung sowie auch als ständiger Begleiter auf Entdeckungstour ein unverzichtbares Werkzeug.

Découvrez les plus belles régions
Les cartes régionales HKF sont idéales pour découvrir une région touristique. La clarté de la cartographie à grande échelle donne rapidement un aperçu et un accès direct aux nombreuses attractions touristiques. Les cartes régionales sont un outil essentiel lors de la planification du voyage et vous accompagneront dans votre circuit de découverte.

Italien / Italie

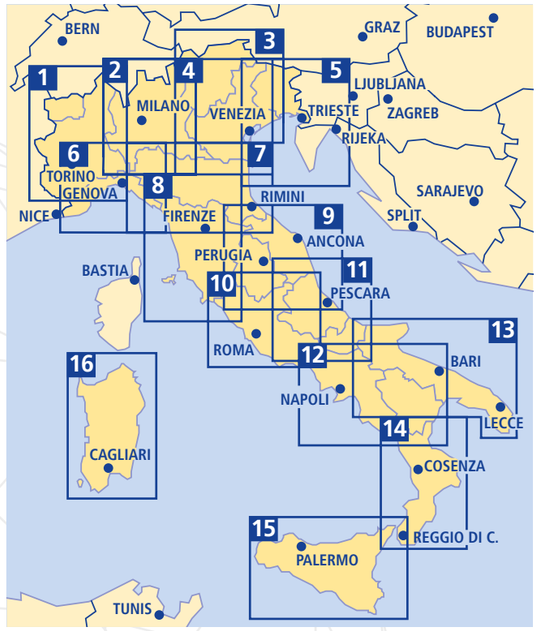

01

9 783259 014714

02

9 783259 014721

03

9 783259 014158

04

9 783259 014745

05

9 783259 014752

06


9 783259 014769

07

9 783259 014776

08

9 783259 014165

Nr. No	Titel Titre	Massstab Echelle	CHF	ISBN-Nr. No ISBN
	Italien / Italie Format 13 x 25 cm			
09	Marken, Umbrien / Marches, Ombrie	1 : 200 000	17.90	978-3-259-01479-0
10	Latium, Rom / Latium, Rome	1 : 200 000	17.90	978-3-259-01390-8
11	Abruzzen, Molise / Abruzzes, Molise	1 : 200 000	17.90	978-3-259-01481-3
12	Kampania, Basilicata / Campania, Basilicate	1 : 200 000	17.90	978-3-259-01482-0
13	Apulien / Pouilles	1 : 200 000	17.90	978-3-259-01483-7
14	Kalabrien / Calabre	1 : 200 000	17.90	978-3-259-01484-4
15	Sizilien / Sicile	1 : 200 000	17.90	978-3-259-01485-1
16	Sardinien / Sardaigne	1 : 200 000	17.90	978-3-259-01486-8
	Spanien / Portugal **Espagne / Portugal** Format 13 x 25 cm			
17	Algarve – Lissabon / Algarve – Lisbonne	1 : 200 000	17.90	978-3-259-01490-5
18	Andalusien – Costa del Sol / Andalousie – Costa del Sol	1 :200 000	17.90	978-3-259-01492-9
19	Mallorca – Ibiza, Menorca, Formentera / Majorque – Ibiza, Minorque, Formentera	1 : 150 000	17.90	978-3-259-01493-6
20	Costa Brava – Barcelona / Costa Brava – Barcelone	1 : 200 000	17.90	978-3-259-01491-2

Spanien und Portugal / Espagne et Portugal

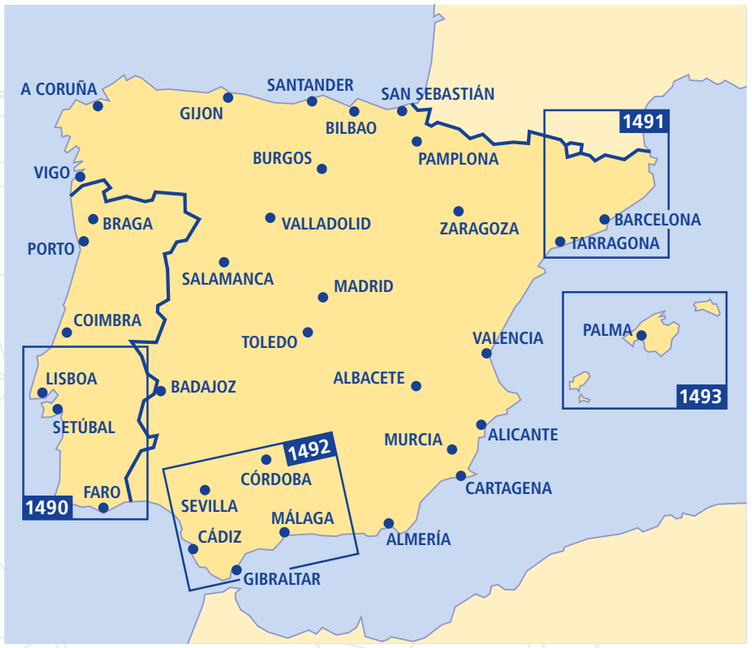

09

9 783259 014790

10

9 783259 013908

11

9 783259 014813

12

9 783259 014820

13

9 783259 014837

14

9 783259 014844

15

9 783259 014851

16

9 783259 014868

17

9 783259 014905

18

9 783259 014929

19



9 783259 014936

20



9 783259 014912

Nr. No	Titel Titre	Massstab Echelle	CHF	ISBN-Nr. No ISBN
	Deutschland / Allemagne Format 13 x 25 cm			
01	Deutsche Nordseeküste (Bremen – Hamburg) / Deutsche Nordseeküste (Brême – Hambourg)	1 : 275 000	16.80	978-3-259-01460-8
02	Deutsche Ostseeküste (Hamburg – Berlin) / Deutsche Ostseeküste (Hambourg – Berlin)	1 : 275 000	16.80	978-3-259-01461-5
03	Nordrhein-Westfalen (Köln – Ruhrgebiet) / Nordrhein-Westfalen (Cologne – Région de la Ruhr)	1 : 275 000	16.80	978-3-259-01464-6
04	Berlin – Brandenburg (Sachsen-Anhalt) / Berlin – Brandenbourg (Sachsen-Anhalt)	1 : 275 000	16.80	978-3-259-01465-3
05	Hessen – Rheinland-Pfalz (Saarland – Frankfurt a.M.) / Hessen – Rheinland-Pfalz (Saarland – Francfort)	1 : 275 000	16.80	978-3-259-01466-0
06	Bayern (Nord) Sachsen – Thüringen / Bavière (Nord) Sachsen – Thüringen	1 : 275 000	16.80	978-3-259-01467-7
07	Baden-Württemberg (Stuttgart – Schwarzwald) / Baden-Württemberg (Stuttgart – Forêt-Noire)	1 : 275 000	16.80	978-3-259-01462-2
08	Bayern Süd (München – Oberbayern) / Bavière Sud (Munich – Haute Bavière)	1 : 275 000	16.80	978-3-259-01463-9
	Frankreich / France Format 13 x 25 cm			
09	Bretagne	1 : 200 000	17.90	978-3-259-01417-2
10	Elsass – Vogesen – Schwarzwald / Alsace – Vosges – Forêt-Noire	1 : 200 000	17.90	978-3-259-01453-0
11	Korsika / Corse	1:150 000	17.90	978-3-259-01452-3
12	Provence – Côte d'Azur	1 : 200 000	17.90	978-3-259-01451-6

Deutschland / Allemagne

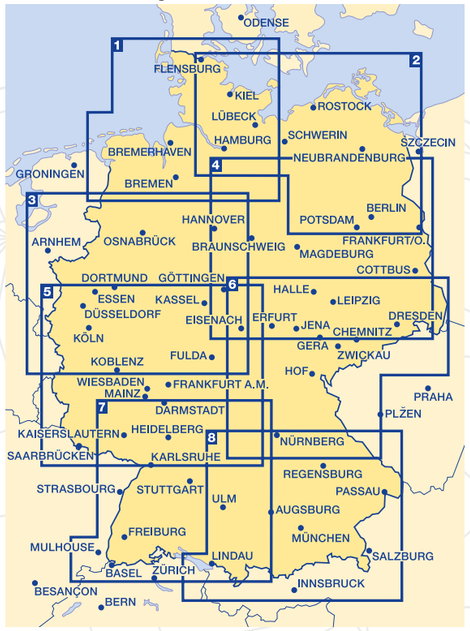

Frankreich / France

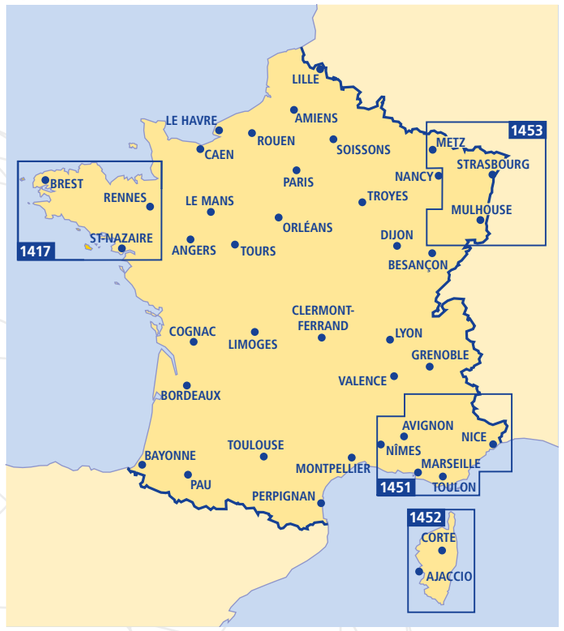

01

9 783259 014608

02

9 783259 014615

03

9 783259 014646

04

9 783259 014653

05

9 783259 014660

06

9 783259 014677

07

9 783259 014622

08

9 783259 014639

09

9 783259 014172

10

9 783259 014530

11

9 783259 014523

12

9 783259 014516

Nr. No	Titel Titre	Massstab Echelle	CHF	ISBN-Nr. No ISBN
	Norwegen / Norvège Format 13 x 25 cm			
01	Süd-Norwegen (Oslo – Stavanger – Bergen) / Norvège du Sud (Oslo – Stavanger – Bergen)	1 : 335 000	19.80	978-3-259-01031-0
02	Mittel-Norwegen (Oslo – Bergen – Ålesund) / Norvège Centrale (Oslo – Bergen – Ålesund)	1 : 335 000	19.80	978-3-259-01032-7
03	Mittel-Norwegen (Ålesund – Trondheim – Namsos) / Norvège Centrale (Ålesund – Trondheim – Namsos)	1 : 335 000	19.80	978-3-259-01033-4
04	Mittel-Norwegen (Lofoten – Narvik – Brønnøysund) / Norvège Centrale (Lofoten – Narvik – Brønnøysund)	1 : 400 000	19.80	978-3-259-01034-1
05	Nord-Norwegen (Tromsø – Nordkapp – Kirkenes) / Norvège du Nord (Tromsø – Nordkapp – Kirkenes)	1 : 400 000	19.80	978-3-259-01035-8
	Schweden / Suède Format 13 x 25 cm			
01	Süd-Schweden (Süd) (Malmö – Växjö – Kalmar) / Suède du Sud (Sud) (Malmö – Växjö – Kalmar)	1 : 250 000	19.80	978-3-259-01261-1
02	Süd-Schweden (West) (Göteborg – Karlstad) / Suède du Sud (Ouest) (Göteborg – Karlstad)	1 : 250 000	19.80	978-3-259-01262-8
03	Süd-Schweden (Ost) (Stockholm – Gotland) / Suède du Sud (Est) (Stockholm – Gotland)	1 : 250 000	19.80	978-3-259-01263-5
04	Mittel-Schweden (Gävle – Sundsvall – Mora) / Suède Centrale (Gävle – Sundsvall – Mora)	1 : 250 000	19.80	978-3-259-01264-2
05	Nord-Schweden (Süd) (Östersund – Umeå – Luleå) / Suède du Nord (Sud) (Östersund – Umeå – Luleå)	1 : 400 000	19.80	978-3-259-01265-9
06	Nord-Schweden (Nord) (Luleå – Kiruna – Narvik) / Suède du Nord (Nord) (Luleå – Kiruna – Narvik)	1 : 400 000	19.80	978-3-259-01266-6

Norwegen / Norvège

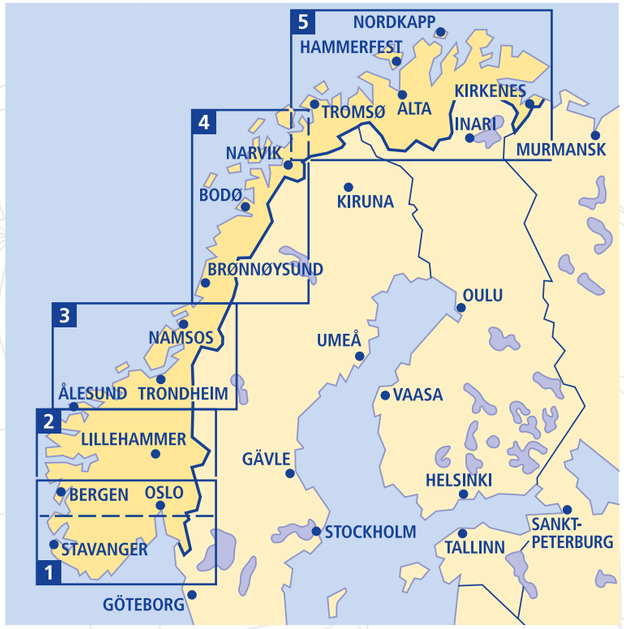

Schweden / Suède

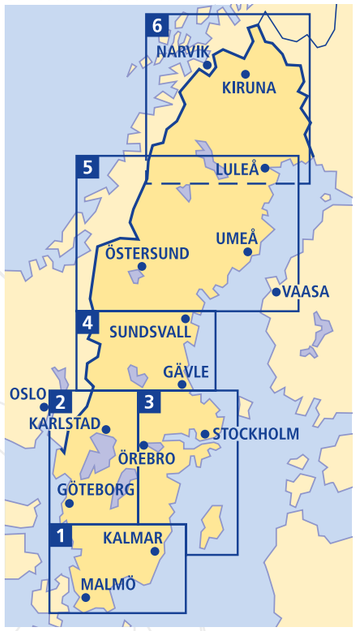

01

9 783259 010310

02

9 783259 010327

03

9 783259 010334

04



9 783259 010341

05

9 783259 010358

01

9 783259 012611

02

9 783259 012628

03



9 783259 012635

04

9 783259 012642

05



9 783259 012659

06

9 783259 012666

Nr. No	Titel Titre	Massstab Echelle	CHF	ISBN-Nr. No ISBN
	Dänemark / Danemark Format 13 x 25 cm			
01	Dänemark West / Danemark Ouest	1 : 200 000	17.90	978-3-259-01403-5
02	Dänemark Süd / Danemark du Sud	1 : 200 000	17.90	978-3-259-01404-2
	Grossbritannien / Grande-Bretagne Format 13 x 25 cm			
03	Südwest-England (Liverpool – Cardiff – Cornwall) / Angleterre du Sud-Ouest (Liverpool – Cardiff – Cornouailles)	1 : 300 000	19.80	978-3-8283-0849-7
04	Südost-England (London – Brighton – York) / Angleterre du Sud-Est (London – Brighton – York)	1 : 300 000	19.80	978-3-259-01333-5
05	Schottland / Ecosse	1 : 275 000	19.80	978-3-259-01359-5
	Österrreich / Autriche Format 13 x 25 cm			
06	Niederösterreich, Wien, Burgenland / Basse-Autriche, Vienne, Burgenland	1 : 175 000	18.90	978-3-8283-0821-3
07	Oberösterreich, Salzkammergut / Haute-Autriche, Salzkammergut	1 : 175 000	18.90	978-3-8283-0820-6
08	Vorarlberg, Tirol / Vorarlberg, Tyrol	1 : 175 000	18.90	978-3-259-01296-3

Dänemark / Danemark

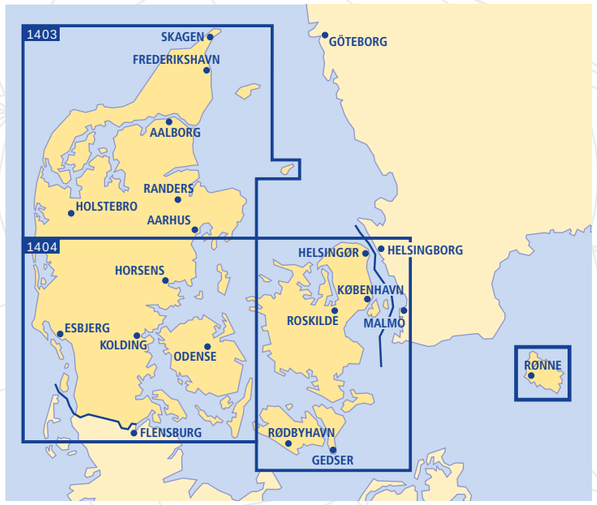

Grossbritannien / Grande-Bretagne

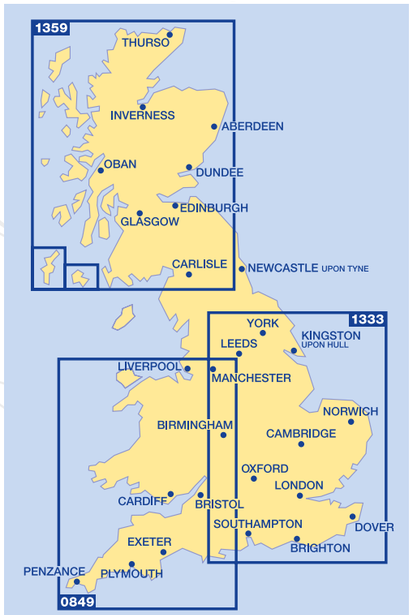

01

9 783259 014035

02

9 783259 014042

03

9 783828 308497

04



9 783259 013335

05

9 783259 013595

06

9 783828 308213

07

9 783828 308206

08

9 783259 012963

Österreich / Autriche

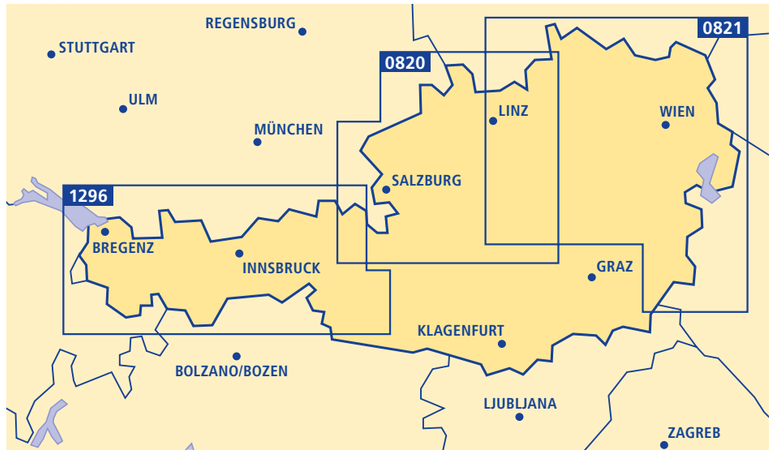

Nr. / No	Titel / Titre	Massstab / Echelle	CHF	ISBN-Nr. / No ISBN
	Thematische Karten / Cartes thématiques Format 13 x 25 cm			
01	Schweizerkarte des Öffentlichen Verkehrs / Carte Suisse des transports publics	1 : 275 000	19.80	978-3-259-00126-4
02	Rail Travel Map Deutschland / Rail Travel Map Allemagne	1 : 800 000	19.80	978-3-259-00123-3
03	Railmap Europa / Railmap Europe	1 : 5 Mio.	19.80	978-3-259-00120-2
04	Schweiz, politische Karte / Suisse, carte politique Format 11 x 24 cm	1 : 600 000	9.80	978-3-259-00171-4
05	Schweiz, politische Karte / Suisse, carte politique	1 : 275 000	18.90	978-3-259-00107-3
06	Schweiz, Postleitzahlenkarte / Suisse, carte des numéros postaux d'acheminement	1 : 260 000	19.80	978-3-259-00100-4

01

9 783259 001264

02

9 783259 001233

03

9 783259 001202

04

9 783259 001714

05

9 783259 001073

06

9 783259 001004

PLZ-Karte Schweiz 1: 260 000
Schnell gefunden! Auf dieser Karte ist die Postleitzahl direkt neben der Ortschaft platziert.

Carte NPA Suisse au 1: 260 000
Ne perdez plus de temps! Sur cette carte, le code postal est placé directement à côté de la localité.

Nr. / No	Titel / Titre	Massstab / Echelle	CHF	ISBN-Nr. / No ISBN
	Kunststoffrelief / Relief en matière plastique			
01	Schweiz, Kunststoffrelief / Suisse, relief en matière plastique Format 81 x 65,5 cm	1 : 500 000	78.00	978-3-259-01020-4
01	Schweiz, Kunststoffrelief mit Holzrahmen / Suisse, relief en matière plastique avec cadre en bois Format 81 x 65,5 cm	1 : 500 000	118.00	978-3-259-01021-1
01	Schweiz, Kunststoffrelief mit Holzrahmen weiss lackiert / Suisse, relief en matière plastique avec cadre en bois laqué blanc Format 81 x 65,5 cm	1 : 500 000	133.00	978-3-259-01022-8
*	**Namen:** deutsch / **Noms:** allemand			

Die Schweiz, dreidimensional
Den tiefsten (Lago Maggiore, 195 m) und den höchsten (Dufourspitze, 4634 m) Punkt trennen Welten. Diese Tatsache wird einem so richtig bewusst, wenn die Höhenunterschiede plastisch dargestellt werden. Das Kunststoffrelief Schweiz von Kümmerly+Frey zeigt auf eindrückliche Weise unser Land mit seinen Bergen, Seen und Tälern.

La Suisse en trois dimensions
Entre le point le plus bas (Lac Majeur, 195 m) et le point culminant (Pointe Dufour, 4634 m) s'étend une infinité de reliefs. Ceci apparaît clairement lorsque les courbes de niveau sont représentées plastiquement. La carte des reliefs en plastique Kümmerly+Frey fait une démonstration éclairante de notre pays par ses montagnes, lacs et vallées.

01

ohne Rahmen / sans cadre
783259 010204

mit Holzrahmen / avec cadre en bois
783259 010211

mit Holzrahmen weiss / avec cadre en bois blanc
783259 010228

Nr. No	Titel Titre		CHF	ISBN-Nr. No ISBN
	Wanderführer / Fotobuch K+F / **Guide de randonnées pédestres / Livre de photos K+F**			
01	Mein Wallis, Mon Valais, My Valais, Franco Pfaller, 240 Seiten	D/F/E Format 28 x 21 cm	39.90	978-3-259-03763-8
02	Unterwegs, Schweizer Persönlichkeiten und ihre Wege, Beat Straubhaar, 205 Seiten *	Format 19,2 x 24,7 cm	39.90	978-3-259-03739-3
*	Deutsche Ausgabe / Edition allemande			

Mein Wallis – Franco Pfaller's Lieblingsregionen
Franco Pfaller ist ein Augenmensch mit ganz viel Herz für die Schönheiten des Wallis. Seine Leidenschaft und Faszination für die Natur ist spürbar und überträgt sich auf Sie, während Sie das Werk in den Händen halten.

In feinfühligen Beschreibungen lässt er Sie durch alle Jahreszeiten daran teilhaben, wann, wie und wo er sich am liebsten aufhält und immer wieder neue Naturwunder entdeckt. Sein 3-sprachiges Fotobuch wird Ihre Neugier wecken, auf Ihre persönliche Art und Weise die faszinierenden Kulissen des Wallis zu entdecken.

Mon Valais – Les régions préférées de Franco Pfaller
Franco Pfaller possède un œil aiguisé pour capturer au moyen de son appareil photo les beautés de son Valais bien-aimé. Sa passion et sa fascination pour la nature se ressentent et se transmettent à quiconque voudra bien se plonger dans ce beau livre.

Avec des descriptions subtiles, il nous fascine pour les beautés de la nature qu'il ne cesse de redécouvrir et nous emmène dans ses lieux favoris tout au fil des saisons. Son livre de photos en trois langues éveillera votre curiosité et vous incitera à aller découvrir les paysages fascinants du Valais à votre manière.

Unterwegs – Wander- und Lebenswege von Schweizer Prominenz
Gespräche mit 24 Persönlichkeiten aus Sport, Kultur und Wirtschaft auf einem ihrer Lieblingswege.
Ein authentisches Wanderbuch mit Lebens- und Wanderwegen. Durch die gezielte Auswahl der Prominenten sind die Wanderziele in der ganzen Schweiz verteilt.

Das Buch enthält über 200 Bilder der Wanderungen und Tipps zu Sehenswürdigkeiten unterwegs. Kartenausschnitte und Höhenprofile motivieren zum Nachwandern. Dazu gehören praktische Infos zu Dauer und Anforderungen sowie Angaben über ÖV-Verbindungen. Jeder Persönlichkeit sind acht Seiten gewidmet.

02

ADOLF OGI
ALT BUNDESRAT

Geboren 1942. Zusammen mit seinem jüngeren Bruder Rudolf wächst Adolf Ogi in Kandersteg auf. Nach der obligatorischen Schulzeit besucht er drei Jahre die Ecole supérieure de commerce in La Neuveville und erwirbt das Handelsdiplom. Danach geht er an die Swiss Mercantile School in London. 1964 tritt Ogi in den Dienst des Schweizerischen Skiverbandes SSV an, wird dessen Technischer Direktor und von 1973 bis 1981 Gesamt-Direktor. 1979 wird Adolf Ogi in den Nationalrat und im Dezember 1987 in den Bundesrat gewählt. In den 13 Jahren als Bundesrat wird er zweimal Bundespräsident. Im Dezember 2000 tritt er zurück und wird ein Jahr später für sieben Jahre Untergeneralsekretär der Vereinten Nationen und UNO-Sonderberater für Sport im Dienst von Entwicklung und Frieden.

Ogi und seine Gattin Katrin sind seit 1972 verheiratet. Sie werden Eltern von zwei Kindern, Caroline und Mathias. 2008 erkrankt der lebensfrohe Sohn schwer und stirbt ein Jahr später. In der grossen Trauer gründen Ogi und seine Familie mit Freunden den Verein «Freude herrscht», mit dessen Unterstützung Kinder und Jugendliche Freude an der Bewegung in der Natur entwickeln können.

WICHTIGSTE EHRUNGEN UND AUSZEICHNUNGEN

- Ehrenbürger von Kandersteg, Fraubrunnen und La Neuveville;
- Ehrenbürger von Sion, Randa, Gondo, Lötschental und Crans-Montana;
- 2004 Ehrendoktortitel des American College of Greece in Athen;
- 2004 Honorarprofessor an der Vasil Levski Sportfachschule in Sofia;
- 2005 Menschenrechtspreis der Internationalen Gesellschaft für Menschenrechte, Schweiz;
- 2005 Ehrendoktortitel der Philosophisch-humanwissenschaftlichen Fakultät der Universität Bern;
- 2006 Ehrendoktortitel der International University in Genf;
- 2006 Ehrendoktortitel der Geneva School of Diplomacy and International Relations;
- 2012 Swissaward für sein Lebenswerk, Zürich;
- 2013 Ehrendoktortitel der European University Business School, Montreux.

«Ruf mich in einer Stunde nochmals an, meine Frau hat eben etwas Feines gekocht. Dann vereinbaren wir den Termin.» Das Gastermal ist gesetzt, den genauen Ort lassen wir noch offen. Dölf kennt ja das Tal wie kaum ein anderer.

12

Marschall auf der Brücke über die Kander, am Ausgang der Klus.

13

9 783259 037393

01

9 783259 037638

Nr. No	Titel Titre		CHF	ISBN-Nr. No ISBN
	Wanderführer Schweiz K+F / Guides de randonnées pédestres Suisse K+F			
01	Wanderparadies Schweiz *	Format 13 x 22 cm	24.90	978-3-259-03766-9
02	Berner Oberland, Wolfgang Heitzmann, 288 Seiten *	Format 10,8 x 17,5 cm	21.90	978-3-259-03741-6
03	Engadin und Südbünden, Wolfgang Heitzmann, 288 Seiten *	Format 10,8 x 17,5 cm	21.90	978-3-259-03742-3
04	Graubünden Nord, Wolfgang Heitzmann, 324 Seiten *	Format 10,8 x 17,5 cm	21.90	978-3-259-03755-3
05	Tessin, Peter Mertz, 232 Seiten *	Format 10,8 x 17,5 cm	21.90	978-3-259-03752-2
06	Vierwaldstättersee / Gotthard (Zentralschweiz), Franz Wille, 268 Seiten *	Format 10,8 x 17,5 cm	21.90	978-3-259-03740-9
07	Wallis / Oberwallis, Wolfgang Heitzmann, 324 Seiten *	Format 10,8 x 17,5 cm	21.90	978-3-259-03754-6
08	Zürich / Zürichsee, Franz Wille, 232 Seiten *	Format 10,8 x 17,5 cm	21.90	978-3-259-03753-9
*	Deutsche Ausgabe / Edition allemande			

Wanderführer mit Tourenkarte zum Mitnehmen. Touren mit Höhenprofil und Kartenausschnitt. Wander-Infos, Unterkunft und Verpflegung. GPX-Daten kostenlos zum Download.
Diese Wanderführer begleiten Sie durch Ihre gewählte Wanderdestination und machen Sie aufmerksam auf Sehenswertes an Kultur und Natur. Die Kartenausschnitte bieten Ihnen örtliche Orientierung. Fakten und Berichte im Wanderführer erzählen Ihnen Geschichten rund um die Gegend.

01 **NEW**

9 783259 037669

02

9 783259 037416

03

9 783259 037423

04 **NEW**



9 783259 037553

05



9 783259 037522

06

9 783259 037409

07

9 783259 037546

08

9 783259 037539

Nr. No	Titel Titre		CHF	ISBN-Nr. No ISBN
	Wanderführer International K+F / **Guides de randonnées pédestres international K+F**	Format 10,8 x 17,5 cm		
01	Bretagne, Michael Will *	280 Seiten	21.90	978-3-259-03757-7
02	Irland, Peter Schwänz *	268 Seiten	21.90	978-3-259-03758-4
03	Korsika, Peter Mertz *	296 Seiten	21.90	978-3-259-03745-4
04	Lago Maggiore, Iris Kürschner und Gerhard Stummvoll *	232 Seiten	21.90	978-3-259-03764-5
05	Madeira, Peter Mertz *	276 Seiten	21.90	978-3-259-03743-0
06	Mallorca, Wolfgang Heitzmann *	272 Seiten	21.90	978-3-259-03744-7
07	Sardinien, Gerhard Stummvoll und Astrid Sturm *	292 Seiten	21.90	978-3-259-03756-0
*	Deutsche Ausgabe / Edition allemande			

01

9 783259 037577

02

9 783259 037584

03



9 783259 037454

04 NEW

9 783259 037645

05

9 783259 037430

06

9 783259 037447

07

9 783259 037560

Nr. No	Titel Titre	CHF	ISBN-Nr. No ISBN
	Freizeitführer Erlebnis Schweiz / Guides pour les loisirs Format 12,5 x 18,7 cm, 144-168 Seiten		
01	Wandern mit Aussicht *	24.90	978-3-259-03760-7
02	Wandern am Wasser *	24.90	978-3-259-03761-4
03	Wandern in den Weinbergen *	24.90	978-3-259-03759-1
04	Velotouren am Wasser *	24.90	978-3-259-03762-1
05	E-Mountainbike Touren *	24.90	978-3-259-03751-5
06	E-Bike Touren *	24.90	978-3-259-03750-8
07	Wandern mit Kindern *	24.90	978-3-259-03749-2
08	Wandern & Geniessen *	24.90	978-3-259-03748-5
09	Kids *	24.90	978-3-259-03746-1
*	Deutsche Ausgabe / Edition allemande		

Erlebnis Schweiz

Sechzehn Bände voller Tipps und Empfehlungen für eine aktive Freizeit: Spektakuläre, trendige, (ent-)spannende und ausgefallene Touren und Ziele! Couch-Potatoes waren gestern – heute ist aktive Freizeitgestaltung angesagt. Spass und Spannung, Action und Unterhaltung, Einblicke in Unbekanntes, Ausflüge in die Natur, in Städte und zu Sehenswürdigkeiten liegen im Trend. Und das Angebot ist unüberschaubar.

Erlebnis Schweiz – **Wandern mit Aussicht** entführt Sie auf wunderschönen Wanderrouten zu den spektakulärsten Panorama-Ausblicken der Schweiz. Auf Graten, Gipfeln und anderen Aussichtspunkten schweift Ihr Blick weit übers Land.

Erlebnis Schweiz – **Wandern am Wasser** leitet Sie an Flüssen, Bächen und Seen entlang, nimmt Sie mit in wildromantische Schluchten, zu rauschenden Wasserfällen und stillen Bergseen – vielerorts lockt der Sprung ins kühle Nass.

Erlebnis Schweiz – **Wandern in den Weinbergen** verknüpft die Bewegung in prächtiger Natur mit dem Erlebnis der uralten Kultur des Rebbaus. Weingenuss nicht ausgeschlossen …!

Erlebnis Schweiz – **Velotouren am Wasser** verbindet Biker- mit Badespass – auch für die ganze Familie! Die Challenges bei den Touren an quirligen Wasserläufen, Flüssen und lauschigen Seen sind unterschiedlich, fast an jeder Route finden sich attraktive Badestellen.

Erlebnis Schweiz – **E-MTB Touren** führt Sie durch die Schweiz als E-Bike-Paradies.
Ein Guide zu gigantischen Erlebnissen mit dem E-Mountain-Bike!

Erlebnis Schweiz – **E-Bike-Touren** nimmt Sie mit auf grandiose Touren durch die schönsten und spektakulärsten Ecken der Schweiz. Natur, Kultur und regionale Spezialitäten machen das E-Bike-Vergnügen perfekt.

Erlebnis Schweiz – **Wandern mit Kindern** macht Ihre Kids bei Abenteuern in der Natur zu Forschern und Entdeckern, empfiehlt spannende Erlebnisse mit Tieren, führt sie auf verwunschenen Pfaden zu Schätzen, Geistern, Feen und Riesen…

Erlebnis Schweiz – **Wandern und Geniessen** entführt Sie auf wunderschönen Wanderwegen zu fantastischen Hütten und Beizlis, die kulinarische Spezialitäten der Region in gehobener Qualität servieren – ein Wandererlebnis mit allen Sinnen.

Erlebnis Schweiz – Kids weist Ihnen und Ihrem Nachwuchs den Weg zu den Highlights des Landes für Minis, Kids und Teenies: Klettern, Bouldern, Raften, Biken, Besuche bei Hexen und Tieren, in Museen und Erlebniswelten, Exkursionen zum Goldwaschen und zu Schatzsuchen – die Vielfalt der Angebote im Land ist unglaublich, Spass, Action und Abenteuer sind garantiert!

01 NEW

9 783259 037607

02 NEW

9 783259 037614

03 NEW

9 783259 037591

04 NEW

9 783259 037621

05

9 783259 037515

06

9 783259 037508

07

9 783259 037492

08

9 783259 037485

09

9 783259 037461

Nr. No	Titel Titre	CHF	ISBN-Nr. No ISBN
	Freizeitführer Erlebnis Schweiz / Guides pour les loisirs Format 12,5 x 18,7 cm, 144-168 Seiten		
10	Brauchtum *	24.90	978-3-259-03747-8
11	Wandern *	24.90	978-3-259-03736-2
12	Velotouren *	24.90	978-3-259-03737-9
13	Entspannt *	24.90	978-3-259-03732-4
14	Urban *	24.90	978-3-259-03734-8
15	Aktiv *	24.90	978-3-259-03733-1
16	Einblicke *	24.90	978-3-259-03735-5
*	Deutsche Ausgabe / Edition allemande		

Erlebnis Schweiz – **Brauchtum** präsentiert typisch eidgenössische Traditionen und führt Sie termingenau zu den Orten, Veranstaltungen und Höhepunkten im Jahr, die Ihnen die authentischsten und spektakulärsten lokalen, regionalen und nationalen Bräuche der Schweiz nahebringen und zum Mitfeiern einladen.

Erlebnis Schweiz – **Wandern** richtet sich an Sportfreunde, Naturliebhaber und Familien und stellt – mit Tourenbeschreibung und Karte – die attraktivsten Wanderrouten des Landes vor.

Erlebnis Schweiz – **Velotouren** präsentiert die schönsten Velotouren in der Schweiz, jeweils mit Karte und Höhenprofil.

Erlebnis Schweiz – **Entspannt** widmet sich dem Thema «Badis»: Trendige Wellness-Oasen und Erlebnisbäder, idyllische Naturseen, Strand- und Freibäder, oft vor fantastischer Kulisse. Hier bleiben keine Wünsche offen.



10

9 783259 037478

11

9 783259 037362

12

9 783259 037379

13

9 783259 037324

14

9 783259 037348

15

9 783259 037331

16

9 783259 037355

Erlebnis Schweiz – **Urban** führt in die grossen Städte des Landes – zu den Top-Sehenswürdigkeiten ebenso wie zu den aktuellen urbanen Hotspots und Architektur-Highlights.

Erlebnis Schweiz – **Aktiv** stellt Sommer-Freizeitangebote für die ganze Familie in der Natur vor: Von Sommer-Rodelbahnen reicht das Angebot über Hochseilparks zu Anlagen für Swingolf, Skaten, Trekking, Wasserski, Trottinett, Rafting…

Erlebnis Schweiz – **Einblicke** offeriert ungewöhnliche Ausflugsideen für Gruppen, Vereine und Familien – von der Trüffelsuche bei Yverdon-les-Bains bis zur Spitzenforschung in Villigen.

Nr. No	Titel Titre		Massstab Echelle	CHF	ISBN-Nr. No ISBN
	Freizeitkarte / Carte de loisirs	Format 12,2 x 23 cm			
01	Schweiz, Freizeitkarte / Suisse, carte des loisirs		1 : 275 000	19.80	978-3-259-00359-6
	Freizeitführer / Guide de randonnée	Format 11 x 20 cm			
02	Wanderführer Schweiz *			19.80	978-3-259-03731-7
	Abenteuer Outdoor / Activités en plein air	Format 11,5 x 20,5 cm			
03	Picknick und Grill in der Schweiz			19.80	978-3-259-03723-2
04	Pique-niques et grillades en Suisse			19.80	978-3-259-03724-9
05	Picnic e grill in Svizzera			19.80	978-3-259-03725-6
06	Traumreisen – Wo die Schweiz am schönsten ist *	Format 11 x 20 cm		19.80	978-3-259-03722-5
07	Über alle Berge – Die schönsten Routen für Auto und Motorrad *	Format 11 x 20 cm		19.80	978-3-259-03727-0
*	Deutsche Ausgabe / Edition allemande				
	Erlebnis Schweiz	Format 11 x 20 cm			
08	Quellen der Kraft – Magische Orte in der Schweiz *			19.80	978-3-259-03729-4
*	Deutsche Ausgabe / Edition allemande				

Freizeitkarte Schweiz
Wanderland – Mountainbikeland – Kanuland – Veloland und Skatingland Outdoorkarte im Massstab 1:275 000 mit den nationalen und regionalen Routen.

Carte des loisirs Suisse
La Suisse à pied – La Suisse en VTT – La Suisse en canoë – La Suisse à vélo et la Suisse en skate
Carte outdoor, échelle 1:275 000 avec itinéraires nationaux et régionaux.

01

9 783259 003596

02

9 783259 037317

03

9 783259 037232

04

9 783259 037249

05

9 783259 037256

Picknick und Grill in der Schweiz
Ob einfaches oder stilvolles Picknick, ob Wanderung, Velotour oder Fahrt ins Grüne, ob Feuerstelle oder Grillplatz mit Extras, das Buch «Picknick und Grill in der Schweiz» weiss Rat. Mit Extra-Faltkarte.

Pique-niques et grillades en Suisse
Qu'il s'agisse d'un simple pique-nique ou d'une randonnée, d'un tour en vélo ou d'un trajet en pleine nature, autour d'un feu ou d'un barbecue, le livre «Pique-niques et grillades en Suisse» vous donne de bons conseils. Avec carte séparée.

06

9 783259 037225

07

9 783259 037270

08

9 783259 037294

Die schönsten Wandertouren erleben
Planen, entdecken und die besten Touren mitnehmen- gedruckt, im Web und Mobile.
Diese Wanderkarten im Massstab 1:40 000 sind die ideale Grundlage für die Planung einer Wandertour. Die präzise Kartografie zeigt die begehbaren Wanderwege inklusive Klassifizierung. Informationen zu Unterkunft und Verpflegung, Autobuslinien mit Haltestellen, Bergbahnen, Regionalparks, Sehenswürdigkeiten und vieles mehr sind auch in der App enthalten. Dank der reiss- und wetterfesten Papierqualität ist die Karte überall ein treuer Begleiter. GPS tauglich, 25 Meter Höhenkurven.

Découvrez les plus belles randonnées pédestres
Planifiez, découvrez et emportez avec vous les plus belles randonnées pédestres – sur papier, sur le Web et le mobile.
Ces cartes de randonnée à l'échelle 1:40 000 constituent la base idéale pour la planification d'une randonnée pédestre. La cartographie précise indique les sentiers de randonnée pédestre ainsi que leur classification. Des informations telles que l'hébergement et les restaurants, les itinéraires d'autobus avec arrêts, les chemins de fer de montagne, les parcs régionaux, les curiosités et bien plus encore sont également inclus dans l'application. Grâce à la qualité du papier indéchirable et résistant aux intempéries, la carte est un compagnon fidèle par tous les temps. Compatible avec le GPS, courbes d'élévation de 25 mètres.

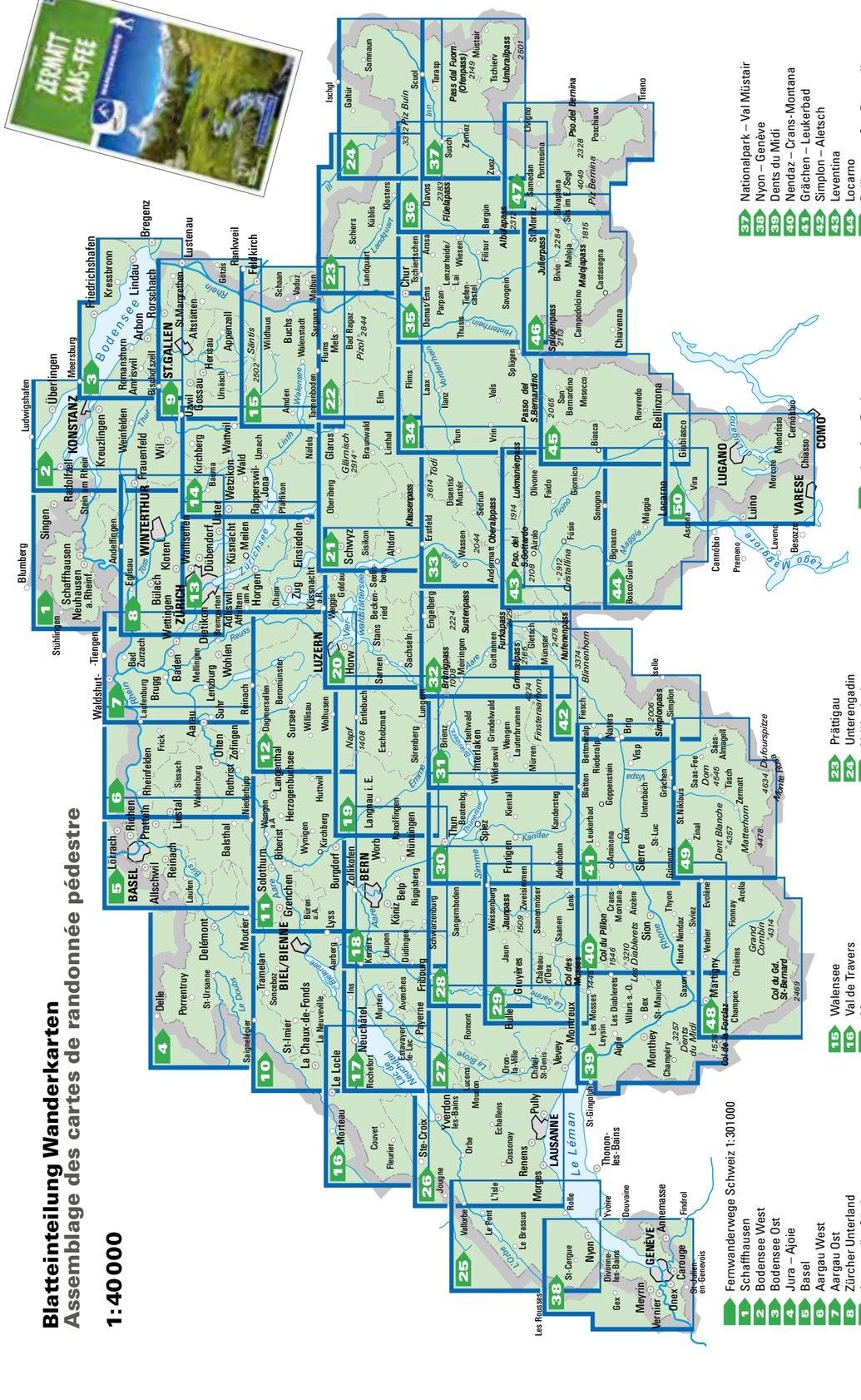

Nr. No	Titel Titre	Massstab Echelle	CHF	ISBN-Nr. No ISBN
	Wanderkarten Schweiz K+F / **Cartes de randonnées pédestres Suisse K+F** Format 11,1 x 20 cm			
0	Parc régional Gruyère Pays-d'Enhaut	1 : 40 000	22.90	978-3-259-00302-2
00	Fernwanderwege Schweiz / Randonnées longue distance en Suisse	1 : 301 000	22.90	978-3-259-00361-9
01	Schaffhausen, Zürcher Weinland	1 : 40 000	22.90	978-3-259-02301-3
02	Bodensee West, Thurgau	1 : 40 000	22.90	978-3-259-02302-0
03	Bodensee Ost	1 : 40 000	22.90	978-3-259-02303-7
04	Jura – Ajoie	1 : 40 000	22.90	978-3-259-02304-4
05	Basel / Solothurner Jura Bâle / Jura Soleurois	1 : 40 000	22.90	978-3-259-02305-1
06	Aargau West, Olten – Aarau	1 : 40 000	22.90	978-3-259-02306-8
07	Aargau Ost, Lenzburg, Baden	1 : 40 000	22.90	978-3-259-02307-5
08	Zürcher Unterland, Winterthur	1 : 40 000	22.90	978-3-259-02308-2
09	Appenzell – Säntis / St. Gallen	1 : 40 000	22.90	978-3-259-02309-9
10	Franches-Montagnes / Lac de Bienne	1 : 40 000	22.90	978-3-259-02310-5
11	Solothurn, Oberaargau	1 : 40 000	22.90	978-3-259-02311-2
12	Luzern, Willisau – Sursee	1 : 40 000	22.90	978-3-259-02312-9

0 NEW

9 783259 003022

00

9 783259 003619

01 NEW

9 783259 023013

02 NEW

9 783259 023020

03 NEW

9 783259 023037

04

9 783259 023044

05

9 783259 023051

06 NEW

9 783259 023068

07

9 783259 023075

08

9 783259 023082

09

9 783259 023099

10

9 783259 023105

11 NEW

9 783259 023112

12 NEW

9 783259 023129

Nr. No	Titel Titre	Massstab Echelle	CHF	ISBN-Nr. No ISBN
	Wanderkarten Schweiz K+F / **Cartes de randonnées pédestres Suisse K+F** Format 11,1 x 20 cm			
13	Zürichsee, Zugersee	1 : 40 000	22.90	978-3-259-02313-6
14	Rapperswil-Jona, Toggenburg West	1 : 40 000	22.90	978-3-259-02314-3
15	Walensee, Toggenburg Ost	1 : 40 000	22.90	978-3-259-02315-0
16	Val-de-Travers / Areuse – Doubs	1 : 40 000	22.90	978-3-259-02316-7
17	Murten, Neuchâtel – Freiburg	1 : 40 000	22.90	978-3-259-02317-4
18	Bern, Schwarzenburg – Aaretal	1 : 40 000	22.90	978-3-259-02318-1
19	Emmental – Entlebuch, Napf, Sörenberg	1 : 40 000	22.90	978-3-259-02319-8
20	Vierwaldstättersee / Pilatus – Rigi – Mythen	1 : 40 000	22.90	978-3-259-02320-4
21	Schwyz – Glarus, Muotathal, Klöntal	1 : 40 000	22.90	978-3-259-02321-1
22	Sarganserland, Sardona, Pizol, Chur	1 : 40 000	22.90	978-3-259-02322-8
23	Prättigau, Klosters – Silvretta	1 : 40 000	22.90	978-3-259-02323-5
24	Unterengadin / Scuol – Samnaun	1 : 40 000	22.90	978-3-259-02324-2

13

9 783259 023136

14

9 783259 023143

15

9 783259 023150

16


9 783259 023167

17 NEW

9 783259 023174

18 NEW

9 783259 023181

19

9 783259 023198

20

9 783259 023204

21

9 783259 023211

22

9 783259 023228

23 NEW

9 783259 023235

24

9 783259 023242

Nr. No	Titel Titre	Massstab Echelle	CHF	ISBN-Nr. No ISBN
	Wanderkarten Schweiz K+F / **Cartes de randonnées pédestres Suisse K+F** Format 11,1 x 20 cm			
25	Vallée de Joux, Nyon	1 : 40 000	22.90	978-3-259-02325-9
26	Yverdon-les-Bains – Lausanne	1 : 40 000	22.90	978-3-259-02326-6
27	Moléson – Romont, Lavaux – Gruyère	1 : 40 000	22.90	978-3-259-02327-3
28	Gantrisch / Freiburg – Schwarzsee	1 : 40 000	22.90	978-3-259-02328-0
29	Simmental / Gruyère – Gstaad	1 : 40 000	22.90	978-3-259-02329-7
30	Thunersee / Adelboden – Kandersteg	1 : 40 000	22.90	978-3-259-02330-3
31	Jungfrau-Region / Brienzersee	1 : 40 000	22.90	978-3-259-02331-0
32	Hasliberg – Grimsel, Obergoms, Titlis	1 : 40 000	22.90	978-3-259-02332-7
33	Andermatt – Surselva	1 : 40 000	22.90	978-3-259-02333-4
34	Flims – Laax, Lumnezia, Splügen	1 : 40 000	22.90	978-3-259-02334-1
35	Arosa – Lenzerheide – Savognin	1 : 40 000	22.90	978-3-259-02335-8
36	Davos – St. Moritz / Oberengadin	1 : 40 000	22.90	978-3-259-02336-5

25

9 783259 023259

26 NEW

9 783259 023266

27 NEW

9 783259 023273

28

9 783259 023280

29

9 783259 023297

30

9 783259 023303

31

9 783259 023310

32

9 783259 023327

33

9 783259 023334

34

9 783259 023341

35

9 783259 023358

36

9 783259 023365

Nr. No	Titel Titre	Massstab Echelle	CHF	ISBN-Nr. No ISBN
	Wanderkarten Schweiz K+F / **Cartes de randonnées pédestres Suisse K+F** Format 11,1 x 20 cm			
37	Nationalpark – Val Müstair	1 : 40 000	22.90	978-3-259-02337-2
38	Nyon – Genève, La Dôle	1 : 40 000	22.90	978-3-259-02338-9
39	Dents du Midi, Val d'Illiez, Leysin	1 : 40 000	22.90	978-3-259-02339-6
40	Nendaz – Crans-Montana, Val d'Hérens	1 : 40 000	22.90	978-3-259-02340-2
41	Grächen – Leukerbad, Lötschental	1 : 40 000	22.90	978-3-259-02341-9
42	Simplon – Aletsch, Goms	1 : 40 000	22.90	978-3-259-02342-6
43	Leventina, Gotthard, Valle di Blenio	1 : 40 000	22.90	978-3-259-02343-3
44	Locarno / Maggia – Verzasca	1 : 40 000	22.90	978-3-259-02344-0
45	Bellinzona – San Bernardino	1 : 40 000	22.90	978-3-259-02345-7
46	Silvaplana – Bergell	1 : 40 000	22.90	978-3-259-02346-4
47	Bernina – Pontresina / Val Poschiavo	1 : 40 000	22.90	978-3-259-02347-1
48	Grand-St-Bernard, Verbier	1 : 40 000	22.90	978-3-259-02348-8
49	Zermatt – Saas-Fee	1 : 40 000	22.90	978-3-259-02349-5
50	Lugano – Sottoceneri – Gambarogno	1 : 40 000	22.90	978-3-259-02350-1

37

9 783259 023372

38 NEW

9 783259 023389

39

9 783259 023396

40

9 783259 023402

41

9 783259 023419

42

9 783259 023426

43

9 783259 023433

44

9 783259 023440

45

9 783259 023457

46

9 783259 023464

47

9 783259 023471

48 NEW

9 783259 023488

49

9 783259 023495

50

9 783259 023501

Wanderkarten mit Tourenvorschlägen
Ein neuartiges Produkt: Eine Wanderkarte im Massstab 1:50 000 mit 33 Wandertouren
3 in 1: Karte, Tourenführer und Fotos

Diese neuen Wanderkarten auf wasser- und reissfestem Papier präsentieren attraktive Vorschläge und verschaffen den raschen Überblick über die geplante Tour. In Zusammenarbeit mit Outdooractive haben wir alles Wissenswerte über die schönsten Wanderregionen der Schweiz in diese Karten einfliessen lassen: Wichtige Angaben über Höhenprofile, Zeitangaben der Wanderung, Restaurants, Autobus und vieles mehr!

Cartes de randonnées pédestres avec propositions de randonnées
Un nouveau produit: une carte pédestre à l'échelle 1:50 000 avec 33 randonnées
3 en 1: carte, guide de randonnée et photos

Ces nouvelles cartes pédestres imprimées sur du papier imperméable et indéchirable présentent des propositions attrayantes de randonnées et donnent une vue d'ensemble rapide du parcours prévu. En collaboration avec Outdooractive, nous avons sélectionné les plus belles régions de randonnée de Suisse et avons réuni de précieux renseignements comme les courbes de niveau, les temps de parcours, les restaurants, les bus postaux et bien plus encore!

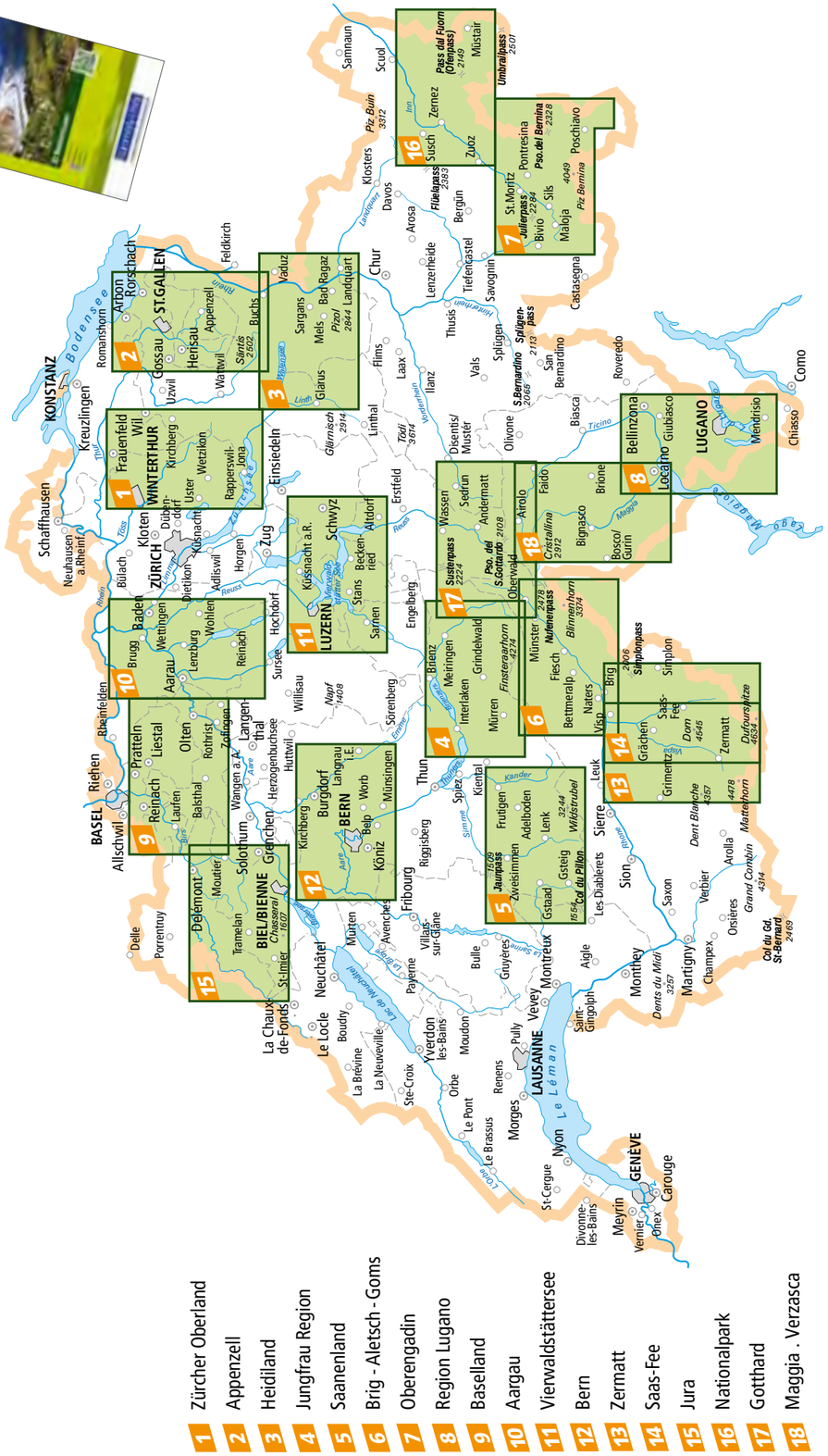

Nr. No	Titel Titre	Massstab Echelle	CHF	ISBN-Nr. No ISBN
	Wanderkarten Schweiz / Cartes de randonnées pédestres Suisse Format 11,1 x 21 cm			
01	Zürcher Oberland * / Oberland zürichois *	1:50 000	24.90	978-3-8283-0800-8
02	Appenzellerland, Säntis * / Pays d'Appenzell, Säntis *	1:50 000	24.90	978-3-8283-0801-5
03	Heidiland, Flumserberg *	1:50 000	24.90	978-3-8283-0802-2
04	Jungfrau Region, Grindelwald * / Région Jungfrau, Grindelwald *	1:50 000	24.90	978-3-8283-0949-4
05	Saanenland, Adelboden-Lenk *	1:50 000	24.90	978-3-8283-0953-1
06	Brig, Aletsch-Goms * / Brig, Aletsch-Conches *	1:50 000	24.90	978-3-8283-0952-4
07	Oberengadin, Bernina * / Haute-Engadine, Bernina *	1:50 000	24.90	978-3-8283-0956-2
08	Region Lugano, Mendrisiotto ** / Région Lugano, Mendrisiotto **	1:50 000	24.90	978-3-8283-0807-7
09	Baselland * / Bâle Campagne *	1:50 000	24.90	978-3-8283-0837-4
10	Aargau * / Argovie *	1:50 000	24.90	978-3-8283-0950-0
11	Vierwaldstättersee * / Lac des Quatre-Cantons *	1:50 000	24.90	978-3-8283-0839-8
12	Bern * / Berne *	1:50 000	24.90	978-3-8283-0840-4

* Deutsche Ausgabe / Edition allemande
** Ausgabe Deutsch, Italienisch / Edition allemande, italienne

33 Wandertouren mit:
Schwierigkeit der Tour (Wanderwege für Anfänger bis sehr anspruchsvolle Alpinwanderwege); Gesamthärte der Tour (unter Berücksichtigung von Länge, Höhendifferenz und Schwierigkeit); Tourendistanz; Höhenmeter (Gesamt-Höhen-unterschied der Haupttour); Zeitbedarf; Höchster Punkt.

33 randonnées avec:
Classification de la randonnée (des chemins de randonnée pour débutants aux randonnées alpines très difficiles); Difficulté du parcours (en tenant compte de la longueur, la différence d'altitude et de la classification de la randonnée); Distance à parcourir; Altitude (différence d'altitude totale du circuit); Temps de parcours; Point culminant.

01

9 783828 308008

02

9 783828 308015

03

9 783828 308022

04

9 783828 309494

05

9 783828 309531

06

9 783828 309524

07

9 783828 309562

08

9 783828 308077

09

9 783828 308374

10

9 783828 309500

11

9 783828 308398

12

9 783828 308404

Nr. No	Titel Titre	Massstab Echelle	CHF	ISBN-Nr. No ISBN
	Wanderkarten Schweiz / Cartes de randonnées pédestres Suisse Format 11,1 x 21 cm			
13	Zermatt * / Zermatt *	1 : 50 000	24.90	978-3-8283-0841-1
14	Saas Fee * / Saas Fee *	1 : 50 000	24.90	978-3-8283-0842-8
15	Jura, Freiberge / Jura, Franches-Montagnes ***	1 : 50 000	24.90	978-3-8283-0857-2
16	Nationalpark * / Parc National *	1 : 50 000	24.90	978-3-8283-0858-9
17	Gotthard * / Saint-Gothard *	1 : 50 000	24.90	978-3-8283-0859-6
18	Maggia . Verzasca, Locarno – Ascona **	1 : 50 000	24.90	978-3-8283-0860-2

* Deutsche Ausgabe / Edition allemande
** Ausgabe Deutsch, Italienisch / Edition allemande, italienne
*** Ausgabe Deutsch, Französisch / Edition allemande, francais

13

9 783828 308411

14

9 783828 308428

15

9 783828 308572

16

9 783828 308589

17

9 783828 308596

18

9 783828 308602

Wandern in der Schweiz
In Zusammenarbeit mit den kantonalen und örtlichen Wanderwegorganisationen hat Kümmerly+Frey eine Wanderkarten-Serie geschaffen, welche die ganze Schweiz abdeckt. 34 Blätter, die meisten davon im «idealen» Wandermassstab 1:60 000, führen durch die schönsten Wander- und Tourengebiete der Schweiz. Die Wanderungen sind unterteilt in «Wanderweg», «Bergweg» und «Alpine Route». Jede Karte mit nützlichen Zusatzinformationen: Unterkunft, Verpflegung, Autobuslinien mit Haltestellen, Sport, Freizeit...

Karten mit Index und Anfahrtskarte der Region, wasser- und reissfest.
Mit Download-Code für gratis Kartenversion auf Smartphone!

Randonner en Suisse
En collaboration avec les organismes cantonaux et locaux de randonnée pédestre, Kümmerly+Frey édite une série de cartes couvrant l'ensemble du territoire suisse. 34 feuilles d'itinéraires parcourant les plus belles régions de courses et de randonnée de Suisse, dont la plupart au 1:60 000, échelle «idéale» pour la promenade. Les randonnées sont classées en «sentier de randonnée», «sentier de montagne» et «itinéraire alpin». Chaque carte contient des informations complémentaires utiles: logement, restaurants, lignes d'autobus avec arrêts, sport, loisirs...

Cartes avec index complet et plan d'accès à la région, imperméables et indéchirables.
Avec code de téléchargement pour obtenir une version de la carte gratuite pour votre Smartphone!

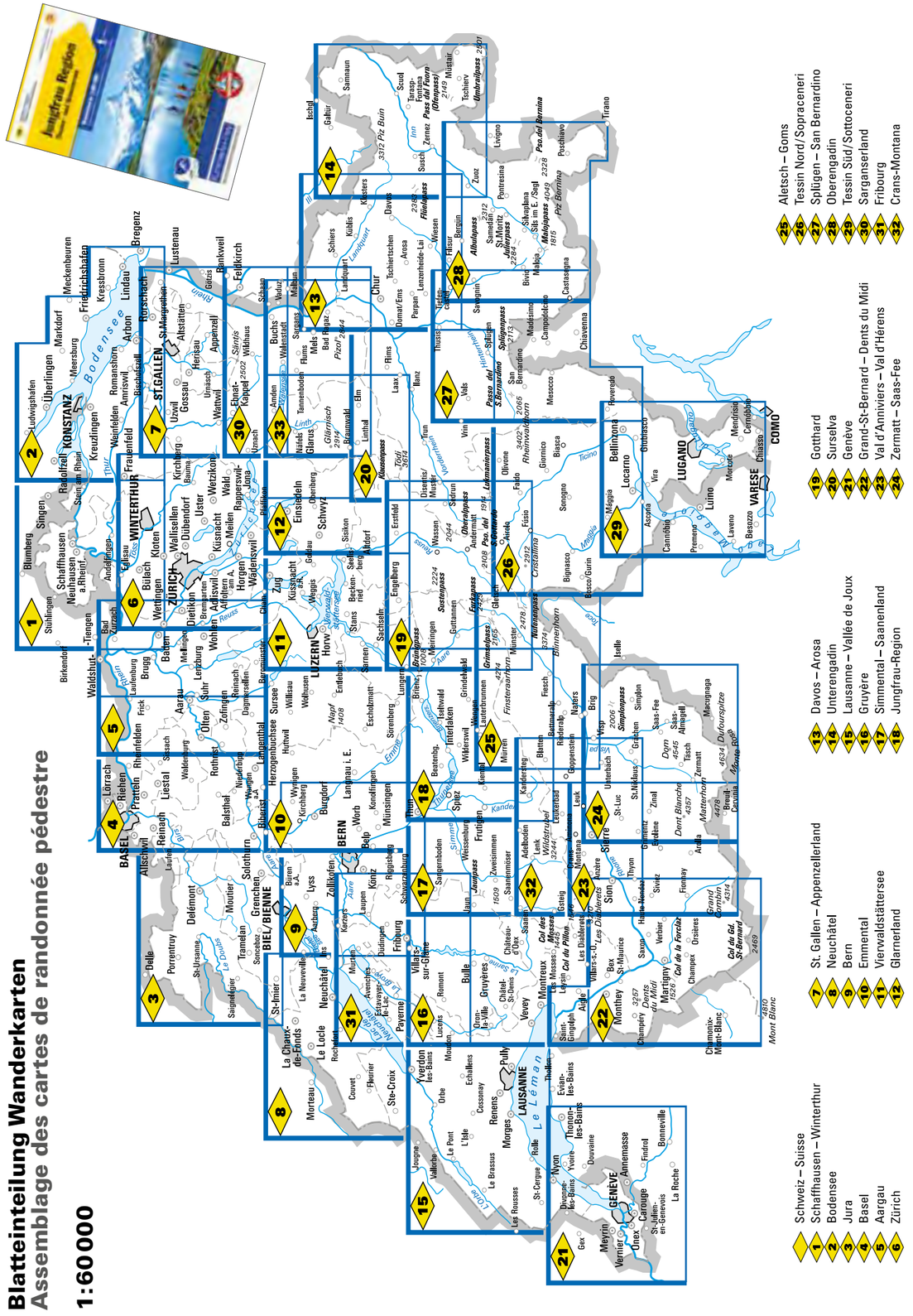

Blatteinteilung Wanderkarten
Assemblage des cartes de randonnée pédestre

1:60 000

Nr. No	Titel Titre	Massstab Echelle	CHF	ISBN-Nr. No ISBN
	Wanderkarten Schweiz / Cartes de randonnées Suisse Format 12,3 x 20 cm			
00	Schweiz * / Suisse *	1:301 000	19.80	978-3-259-02200-9
01	Schaffhausen, Winterthur / Schaffhouse, Winterthour	1:60 000	26.80	978-3-259-02201-6
02	Bodensee / Lac de Constance	1:60 000	26.80	978-3-259-02202-3
03	Jura (Freiberge – Ajoie) / Jura (Franches-Montagnes – Ajoie)	1:60 000	26.80	978-3-259-02203-0
04	Basel (Basel-Landschaft) / Bâle (Bâle-Campagne)	1:60 000	26.80	978-3-259-02204-7
05	Aargau / Argovie	1:60 000	26.80	978-3-259-02205-4
06	Zürich / Zurich	1:60 000	26.80	978-3-259-02206-1
07	St.Gallen, Appenzellerland / St-Gall, Pays d'Appenzell	1:60 000	26.80	978-3-259-02207-8
08	Neuchâtel (Val de Travers – Val de Ruz)	1:60 000	26.80	978-3-259-02208-5
09	Bern / Berne	1:60 000	26.80	978-3-259-02209-2
10	Emmental	1:60 000	26.80	978-3-259-02210-8
11	Vierwaldstättersee / Lac des Quatre-Cantons	1:60 000	26.80	978-3-259-02211-5
*	Ohne Download-Code / Sans code de téléchargement			

00

9 783259 022009

01

9 783259 022016

02

9 783259 022023

03

9 783259 022030

04

9 783259 022047

05

9 783259 022054

06

9 783259 022061

07

9 783259 022078

08

9 783259 022085

09

9 783259 022092

10



9 783259 022108

11

9 783259 022115

Nr. No	Titel Titre	Massstab Echelle	CHF	ISBN-Nr. No ISBN
	Wanderkarten Schweiz / Cartes de randonnées Suisse Format 12,3 x 20 cm			
12	Glarnerland / Pays de Glaris	1:60 000	26.80	978-3-259-02212-2
13	Davos, Arosa	1:60 000	26.80	978-3-259-02213-9
14	Unterengadin / Basse-Engadine	1:60 000	26.80	978-3-259-02214-6
15	Lausanne, Vallée de Joux	1:60 000	26.80	978-3-259-02215-3
16	Gruyère, Moléson – La Broye	1:60 000	26.80	978-3-259-02216-0
17	Simmental, Saanenland	1:60 000	26.80	978-3-259-02217-7
18	Jungfrau Region / Région Jungfrau	1:60 000	26.80	978-3-259-02218-4
19	Gotthard / Saint-Gothard	1:60 000	26.80	978-3-259-02219-1
20	Surselva, Valsertal / Surselva, Vallée de Vals	1:60 000	26.80	978-3-259-02220-7
21	Genf / Genève	1:60 000	26.80	978-3-259-02221-4
22	Grand-St-Bernard, Dents du Midi	1:60 000	26.80	978-3-259-02222-1
23	Val d'Anniviers, Val d'Hérens	1:60 000	26.80	978-3-259-02223-8

12

9 783259 022122

13

9 783259 022139

14

9 783259 022146

15

9 783259 022153

16

9 783259 022160

17

9 783259 022177

18



9 783259 022184

19

9 783259 022191

20

9 783259 022207

21

9 783259 022214

22

9 783259 022221

23



783259 022238

Nr. No	Titel Titre	Massstab Echelle	CHF	ISBN-Nr. No ISBN
	Wanderkarten Schweiz / Cartes de randonnées Suisse Format 12,3 x 20 cm			
24	Zermatt, Saas-Fee	1:60 000	26.80	978-3-259-02224-5
25	Aletsch, Goms / Aletsch, Conches	1:60 000	26.80	978-3-259-02225-2
26	Tessin, Sopraceneri	1:60 000	26.80	978-3-259-02226-9
27	Splügen, San Bernardino	1:60 000	26.80	978-3-259-02227-6
28	Oberengadin / Haute-Engadine	1:60 000	26.80	978-3-259-02228-3
29	Tessin, Sottoceneri	1:60 000	26.80	978-3-259-02229-0
30	Sarganserland / Pays de Sargans	1:60 000	26.80	978-3-259-02230-6
31	Freiburg / Fribourg	1:60 000	26.80	978-3-259-02231-3
32	Crans-Montana	1:60 000	26.80	978-3-259-02232-0

24

9 783259 022245

25



9 783259 022252

26

9 783259 022269

27

9 783259 022276

28

9 783259 022283

29

9 783259 022290

30

9 783259 022306

31

9 783259 022313

32

9 783259 022320

Veloland Schweiz
Die beliebten VCS-Velokarten von Kümmerly+Frey vermitteln alle wichtigen Informationen, die sich Radfahrerinnen und Radfahrer vor und während der Fahrt wünschen: Steigungen, Höhendifferenzen, Strassenbeläge, Verkehrsaufkommen... Kantonale und nationale Velowege (Veloland Schweiz) und Mountainbike-Strecken sind speziell gekennzeichnet. Jede Karte mit nützlichen Zusatzinformationen: Sehenswürdigkeiten, Unterkunft und Verpflegung.

Karten mit Index und Anfahrtskarte der Region, wasser- und reissfest.
Mit Download-Code für gratis Kartenversion auf Smartphone!

La Suisse à vélo
Les populaires guides des itinéraires ATE Kümmerly+Frey donnent toutes les informations importantes que les cyclistes veulent connaître avant et pendant le trajet: déclivité, dénivellation, revêtement des routes, densité du trafic... Les pistes cyclables cantonales et nationales (La Suisse à vélo) ainsi que les itinéraires VTT sont spécialement stipulés. Chaque carte contient des informations complémentaires utiles: curiosités, logement et restaurants.

Cartes avec index complet et plan d'accès à la région, imperméables et indéchirables.
Avec code de téléchargement pour obtenir une version de la carte gratuite pour votre Smartphone!

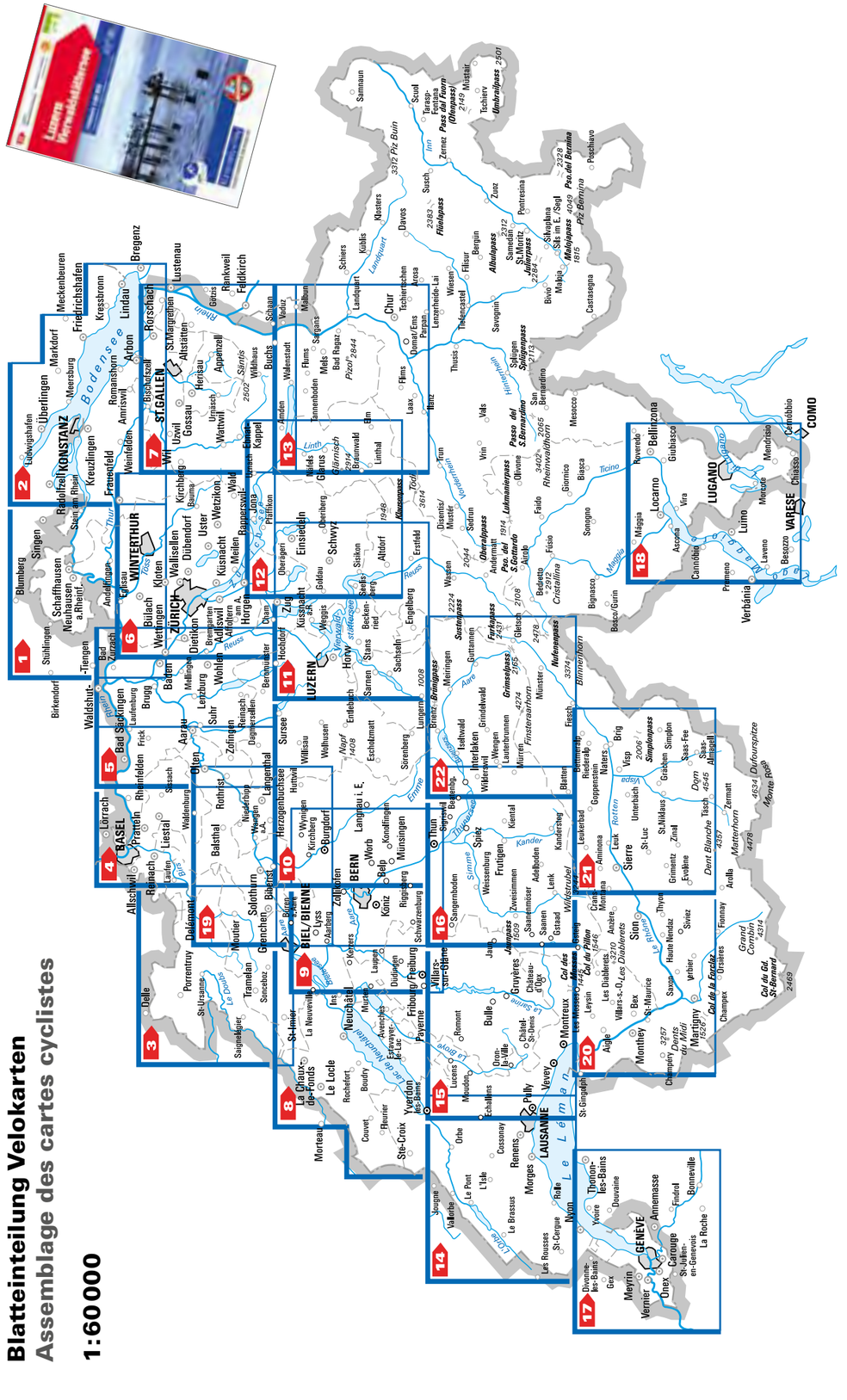
Bodensee
Rhein
Thur
Limmat
Reuss
Aare
Rhône
Ticino
Maggia
Inn
Landwasser
Hinterrhein
Vorderrhein
Linth
Sarine
Lac de Neuchâtel
Lac Léman
Lac de Constance
Lac de Zurich
Lac de Lugano
Lac Majeur
Lac de Thoune
Lac de Brienz
Lac de Sarnen
Lac de Lucerne
Lac de Zoug
Lac de Walen
Lac de Wägital
Lac de Sihl
Lac de Zurich
Lac de Hallwil
Lac de Sempach
Lac de Baldegg
Lac de Gruyère
Lac de Joux
Lac de Brenet
Lac de Bret
Lac de Vouvry
Lac de Taney
Lac de Salanfe
Lac de Mauvoisin
Lac de Cleuson
Lac de Dix
Lac de Moiry
Lac de Zeuzier
Lac de Tseuzier
Lac de Tseuzier
Lac de Tse

Nr. No	Titel Titre	Massstab Echelle	CHF	ISBN-Nr. No ISBN
	Velokarten Schweiz / Cartes cyclistes Suisse Format 12,3 x 20 cm			
00	Schweiz * / Suisse *	1:301 000	19.80	978-3-259-02400-3
01	Schaffhausen, Winterthur / Schaffhouse, Winterthour	1:60 000	28.80	978-3-259-02401-0
02	Bodensee, Thurgau / Lac de Constance, Thurgovie	1:60 000	28.80	978-3-259-02402-7
03	Jura (Delsberg – Biel) / Jura (Delémont – Bienne)	1:60 000	28.80	978-3-259-02403-4
04	Basel (Basel-Landschaft) / Bâle (Bâle-Campagne)	1:60 000	28.80	978-3-259-02404-1
05	Aargau / Argovie	1:60 000	28.80	978-3-259-02405-8
06	Zürich / Zurich	1:60 000	28.80	978-3-259-02406-5
07	St. Gallen (Appenzell – Toggenburg) / St-Gall (Appenzell – Toggenbourg)	1:60 000	28.80	978-3-259-02407-2
08	Neuenburg, Drei Seen (Seeland – Freiburg) / Neuchâtel, Trois Lacs (Seeland – Fribourg)	1:60 000	28.80	978-3-259-02408-9
09	Region Bern / Région Berne	1:60 000	28.80	978-3-259-02409-6
10	Emmental	1:60 000	28.80	978-3-259-02410-2
11	Luzern, Vierwaldstättersee / Lucerne, Lac des Quatre-Cantons	1:60 000	28.80	978-3-259-02411-9
12	Schwyz, Glarus (Sihlsee – Klausenpass) / Schwyz, Glaris (Lac de Sihl – Col du Klausen)	1:60 000	28.80	978-3-259-02412-6
*	Ohne Download-Code / Sans code de téléchargement			

00

9 783259 024003

01

9 783259 024010

02

9 783259 024027

03

9 783259 024034

04

9 783259 024041

05



9 783259 024058

06

9 783259 024065

07

9 783259 024072

08

9 783259 024089

09

9 783259 024096

10

9 783259 024102

11

9 783259 024119

12

9 783259 024126

Nr. No	Titel Titre	Massstab Echelle	CHF	ISBN-Nr. No ISBN
	Velokarten Schweiz / Cartes cyclistes Suisse Format 12,3 x 20 cm			
13	Sarganserland (Walensee – Chur) / Sargans (Lac de Walenstadt – Coire)	1:60 000	28.80	978-3-259-00529-3
14	Lausanne, Vallée de Joux	1:60 000	28.80	978-3-259-02414-0
15	Greyerzerland (Montreux – Château-d'Œx) / Gruyère (Montreux – Château-d'Œx)	1:60 000	28.80	978-3-259-02415-7
16	Berner Oberland, Simmental / Oberland bernois, Simmental	1:60 000	28.80	978-3-259-02416-4
17	Genf / Genève	1:60 000	28.80	978-3-259-02417-1
18	Lugano, Locarno, Bellinzona / Lugano, Locarno, Bellinzone	1:60 000	28.80	978-3-259-02418-8
19	Solothurn / Soleure	1:60 000	28.80	978-3-259-02419-5
20	Unterwallis, Sion / Bas-Valais, Sion	1:60 000	28.80	978-3-259-02420-1
21	Oberwallis / Haut-Valais	1:60 000	28.80	978-3-259-02421-8
22	Berner Oberland Ost, Goms / Oberland bernois Est, Goms	1:60 000	28.80	978-3-259-02422-5

13

9 783259 005293

14

9 783259 024140

15

9 783259 024157

16



9 783259 024164

17

9 783259 024171

18

9 783259 024188

19

9 783259 024195

20

9 783259 024201

21

9 783259 024218

22

9 783259 024225

Outdoor-Karten
Wandern statt Swimming-Pool. Nordic Walking oder Skilanglauf statt Fahrten im überfüllten Reisebus. Eine Skitour statt Shopping im klimatisierten Einkaufstempel. Radfahren und Biken statt Liegestuhl. Gemütliche Alphütte statt Schlange stehen am Selbstbedienungsbuffet.
Egal, welcher Typ Sie sind. In den neuen Outdoor-Karten von Kümmerly+Frey finden Sie alles Wissenswerte und noch viel mehr. Gestochen scharfe Digitalkartographie in Schweizer Qualität auf wasserfestem und reissfestem Papier in den praktischen Massstäben 1:35 000 und 1:50 000.

Als weiteres Highlight können Sie Ihre Karte kostenlos auf Ihr Smartphone laden. Durch die GPS-genaue Position in der Karte wissen Sie jederzeit, wo Sie sich genau befinden.

Cartes outdoor
Une randonnée au lieu d'aller à la piscine. Une marche nordique ou du ski de fond plutôt qu'un circuit dans des autocars bondés. Un tour à skis plutôt que du shopping dans des centres commerciaux climatisés. Cyclisme et VTT plutôt qu'une chaise longue. Un joli chalet de montagne plutôt que faire la queue à un buffet self-service.
Peu importent vos affinités. Les nouvelles cartes pour les sports en plein air Kümmerly+Frey à l'échelle 1:35 000 et 1:50 000 vous indiqueront toutes les possibilités pour vos loisirs. Cartographie digitale de haute qualité imprimée sur du papier imperméable et indéchirable.

Un autre point fort, vous pouvez télécharger votre carte gratuitement sur votre smartphone. Avec la localisation GPS exacte sur la carte, vous savez toujours où vous êtes exactement.

Blatteinteilung Outdoor-Karten Deutschland
Assemblage des cartes Outdoor Allemagne

1:35000 / 1:50000

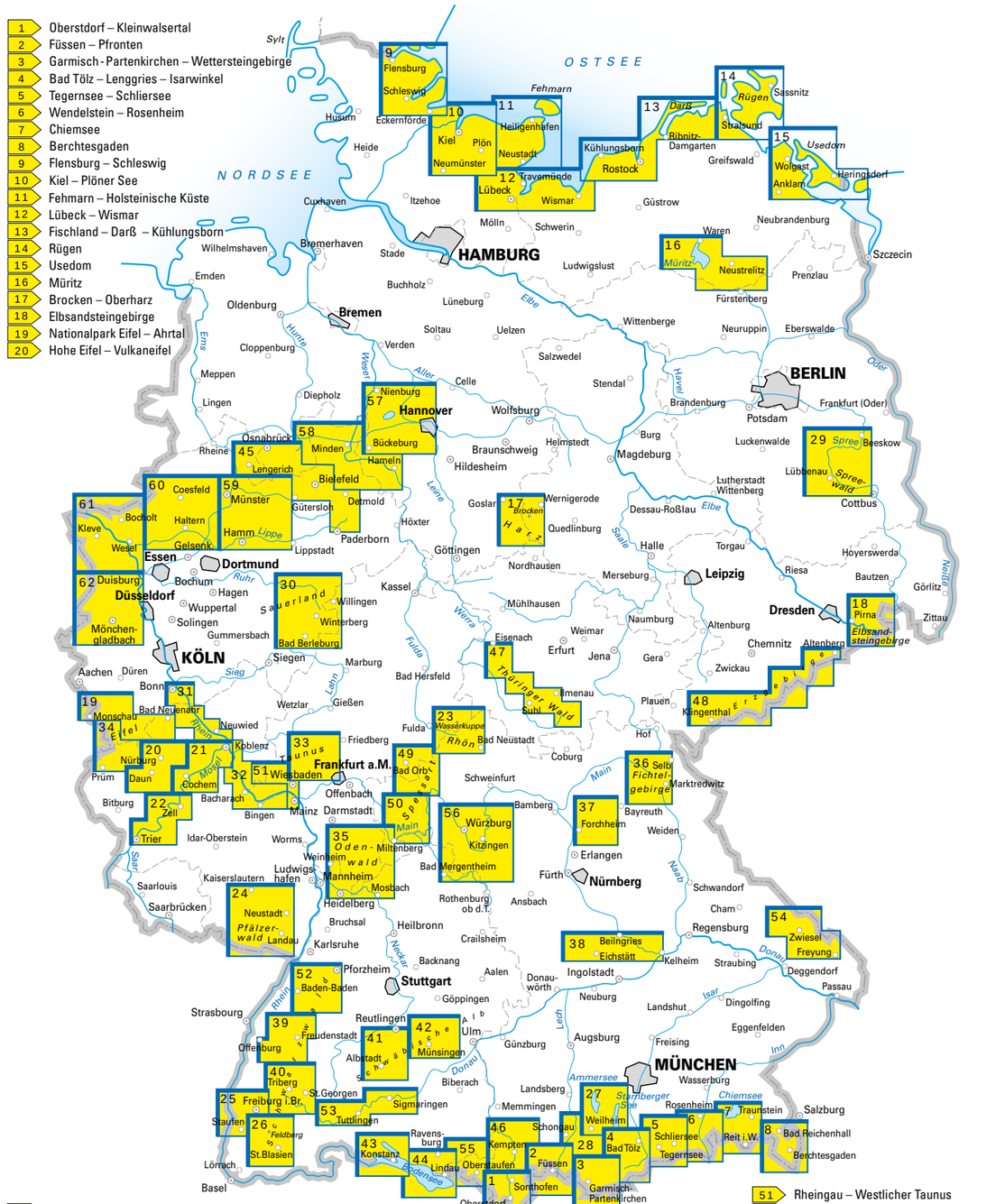

Nr. No	Titel Titre	Massstab Echelle	CHF	ISBN-Nr. No ISBN
	Outdoor-Karten Deutschland / Cartes Outdoor Allemagne Format 12,3 x 20 cm			
01	Oberstorf, Kleinwalsertal	1 : 35 000	16.90	978-3-259-02501-7
02	Füssen, Pfronten	1 : 35 000	16.90	978-3-259-02502-4
03	Garmisch-Partenkirchen, Wettersteingebirge	1 : 35 000	16.90	978-3-259-02503-1
04	Bad Tölz, Lenggries, Isarwinkel	1 : 35 000	16.90	978-3-259-02504-8
05	Tegernsee, Schliersee	1 : 35 000	16.90	978-3-259-02505-5
06	Wendelstein, Rosenheim	1 : 35 000	16.90	978-3-259-02506-2
07	Chiemsee	1 : 35 000	16.90	978-3-259-02507-9
08	Berchtesgaden	1 : 35 000	16.90	978-3-259-02508-6
09	Flensburg, Schleswig	1 : 50 000	16.90	978-3-259-00961-1
10	Kiel, Plöner See	1 : 50 000	16.90	978-3-259-00962-8
11	Fehmarn, Holsteinische Küste	1 : 50 000	16.90	978-3-259-00963-5
12	Lübeck, Wismar	1 : 50 000	16.90	978-3-259-00964-2
13	Fischland, Darß, Kühlungsborn	1 : 50 000	16.90	978-3-259-00955-0
14	Rügen	1 : 50 000	16.90	978-3-259-02514-7

01

9 783259 025017

02

9 783259 025024

03

9 783259 025031

04

9 783259 025048

05

9 783259 025055

06

9 783259 025062

07

9 783259 025079

08

9 783259 025086

09

9 783259 009611

10

9 783259 009628

11

9 783259 009635

12

9 783259 009642

13

9 783259 009550

14

9 783259 025147

Nr. No	Titel Titre	Massstab Echelle	CHF	ISBN-Nr. No ISBN
	Outdoor-Karten Deutschland / Cartes Outdoor Allemagne Format 12,3 x 20 cm			
15	Usedom	1 : 50 000	16.90	978-3-259-00957-4
16	Müritz	1 : 50 000	16.90	978-3-259-00965-9
17	Brocken, Oberharz	1 : 35 000	16.90	978-3-259-02517-8
18	Elbsandsteingebirge	1 : 35 000	16.90	978-3-259-02518-5
19	Nationalpark Eifel, Ahrtal	1 : 35 000	16.90	978-3-259-02519-2
20	Hohe Eifel, Vulkaneifel	1 : 35 000	16.90	978-3-259-02563-5
21	Untermosel, Cochem bis Koblenz	1 : 35 000	16.90	978-3-259-02564-2
22	Mittelmosel, Trier bis Zell	1 : 35 000	16.90	978-3-259-02522-2
23	Rhön	1 : 35 000	16.90	978-3-259-02523-9
24	Pfälzerwald	1 : 50 000	16.90	978-3-259-00973-4
25	Freiburg im Breisgau, Kaiserstuhl	1 : 35 000	16.90	978-3-259-02525-3
26	Feldberg, Hochschwarzwald	1 : 35 000	16.90	978-3-259-02526-0
27	Starnberger See, Ammersee	1 : 35 000	16.90	978-3-259-02527-7
28	Pfaffenwinkel	1 : 35 000	16.90	978-3-259-02528-4
29	Spreewald	1 : 50 000	16.90	978-3-259-00978-9
30	Hochsauerland, Rothaargebirge	1 : 50 000	16.90	978-3-259-00980-2

15

9 783259 009574

16

9 783259 009659

17

9 783259 025178

18

9 783259 025185

19

9 783259 025192

20

9 783259 025635

21

9 783259 025642

22

9 783259 025222

23

9 783259 025239

24

9 783259 009734

25

9 783259 025253

26

9 783259 025260

27

9 783259 025277

28

9 783259 025284

29

9 783259 009789

30

9 783259 009802

Nr. No	Titel Titre	Massstab Echelle	CHF	ISBN-Nr. No ISBN
	Outdoor-Karten Deutschland / Cartes Outdoor Allemagne Format 12,3 x 20 cm			
31	Unterer Mittelrhein, Bonn bis Koblenz	1 : 35 000	16.90	978-3-259-00982-6
32	Oberer Mittelrhein, Koblenz bis Bingen	1 : 35 000	16.90	978-3-259-00983-3
33	Taunus Ost, Grosser Feldberg	1 : 35 000	16.90	978-3-259-02533-8
34	Eifel West, Schneifel	1 : 35 000	16.90	978-3-259-00985-7
35	Odenwald	1 : 35 000	16.90	978-3-259-00988-8
36	Fichtelgebirge	1 : 35 000	16.90	978-3-259-00989-5
37	Fränkische Schweiz	1 : 35 000	16.90	978-3-259-02565-9
38	Altmühltal	1 : 35 000	16.90	978-3-259-02538-3
39	Schwarzwald, Freudenstadt	1 : 35 000	16.90	978-3-259-00993-2
40	Schwarzwald, St. Georgen, Triberg	1 : 35 000	16.90	978-3-259-00994-9
41	Schwäbische Alb, Hohenzollern	1 : 35 000	16.90	978-3-259-00995-6
42	Schwäbische Alb, Münsinger Alb	1 : 35 000	16.90	978-3-259-00996-3
43	Bodensee West / Lac de Constance Ouest	1 : 35 000	16.90	978-3-259-02543-7
44	Bodensee Ost / Lac de Constance Est	1 : 35 000	16.90	978-3-259-02544-4
45	Teutoburger Wald	1 : 50 000	16.90	978-3-259-02545-1
46	Kempten	1 : 50 000	16.90	978-3-259-02546-8

35

9 783259 009888

36

9 783259 009895

37

9 783259 025659

38


9 783259 025383

39

9 783259 009932

40

9 783259 009949

41

9 783259 009956

42

9 783259 009963

31

9 783259 009826

32

9 783259 009833

33

9 783259 025338

34

9 783259 009857

43

9 783259 025437

44

9 783259 025444

45

9 783259 025451

46

9 783259 025468

Nr. No	Titel Titre	Massstab Echelle	CHF	ISBN-Nr. No ISBN
	Outdoor-Karten Deutschland / Cartes Outdoor Allemagne Format 12,3 x 20 cm			
47	Thüringer Wald	1 : 50 000	16.90	978-3-259-00981-9
48	Erzgebirge	1 : 50 000	16.90	978-3-259-00942-0
49	Spessart Nord	1 : 35 000	16.90	978-3-259-00943-7
50	Hochspessart	1 : 35 000	16.90	978-3-259-02550-5
51	Rheingau	1 : 35 000	16.90	978-3-259-02551-2
52	Schwarzwald	1 : 35 000	16.90	978-3-259-02552-9
53	Obere Donau	1 : 35 000	16.90	978-3-259-02553-6
54	Bayerischer Wald, Nationalpark	1 : 35 000	16.90	978-3-259-02554-3
55	Oberstaufen	1 : 35 000	16.90	978-3-259-02555-0
56	Fränkisches Weinland, Würzburg	1 : 35 000	16.90	978-3-259-02556-7
57	Hannover / Hanovre	1 : 50 000	16.90	978-3-259-02557-4
58	Porta Westfalica, Minden	1 : 50 000	16.90	978-3-259-00743-3
59	Münsterland Ost, Beckumer Berge	1 : 50 000	16.90	978-3-259-00744-0
60	Hohe Mark, Münsterland West	1 : 50 000	16.90	978-3-259-00745-7
61	Niederrhein, Kleve – Wesel	1 : 50 000	16.90	978-3-259-02566-6
62	Naturpark Maas – Schwalm – Nette	1 : 50 000	16.90	978-3-259-00747-1

47

9 783259 009819

48

9 783259 009420

49

9 783259 009437

50

9 783259 025505

51

9 783259 025512

52

9 783259 025529

53

9 783259 025536

54

9 783259 025543

55

9 783259 025550

56

9 783259 025567

57

9 783259 025574

58

9 783259 007433

59

9 783259 007440

60

9 783259 007457

61

9 783259 025666

62

9 783259 007471

Outdoor-Karten
Wandern statt Swimming-Pool. Nordic Walking oder Skilanglauf statt Fahrten im überfüllten Reisebus. Eine Skitour statt Shopping im klimatisierten Einkaufstempel. Radfahren und Biken statt Liegestuhl. Gemütliche Alphütte statt Schlange stehen am Selbstbedienungsbuffet.
Egal, welcher Typ Sie sind. In den neuen Outdoor-Karten von Kümmerly+Frey finden Sie alles Wissenswerte und noch viel mehr. Gestochen scharfe Digitalkartographie in Schweizer Qualität auf wasserfestem und reissfestem Papier in den praktischen Massstäben 1:35 000 und 1:50 000.

Als weiteres Highlight können Sie Ihre Karte kostenlos auf Ihr Smartphone laden. Durch die GPS-genaue Position in der Karte wissen Sie jederzeit, wo Sie sich genau befinden.

Cartes outdoor
Une randonnée au lieu d'aller à la piscine. Une marche nordique ou du ski de fond plutôt qu'un circuit dans des autocars bondés. Un tour à skis plutôt que du shopping dans des centres commerciaux climatisés. Cyclisme et VTT plutôt qu'une chaise longue. Un joli chalet de montagne plutôt que faire la queue à un buffet self-service.
Peu importent vos affinités. Les nouvelles cartes pour les sports en plein air Kümmerly+Frey à l'échelle 1:35 000 et 1:50 000 vous indiqueront toutes les possibilités pour vos loisirs. Cartographie digitale de haute qualité imprimée sur du papier imperméable et indéchirable.

Un autre point fort, vous pouvez télécharger votre carte gratuitement sur votre smartphone. Avec la localisation GPS exacte sur la carte, vous savez toujours où vous êtes exactement.

Blatteinteilung Outdoor-Karten Österreich
Assemblage des cartes Outdoor Autriche

1:35 000 / 1:50 000

1 Bregenzerwald
2 Montafon - Silvretta
3 Arlberg
4 Ischgl - Serfaus
5 Tannheimer Tal - Fernpass
6 Ötztal
7 Innsbruck - Brenner
8 Alpenpark Karwendel
9 Zillertal
10 Kitzbühel
11 Zell am See

12 Großvenediger
13 Großglockner
14 Salzkammergut
15 Dachstein
16 Bad Gastein
17 Wörther See - Ossiacher See
18 Nationalpark Nockberge - Millstätter See
19 Weinviertel Ost
20 Wienerwald
21 Wiener Hausberge

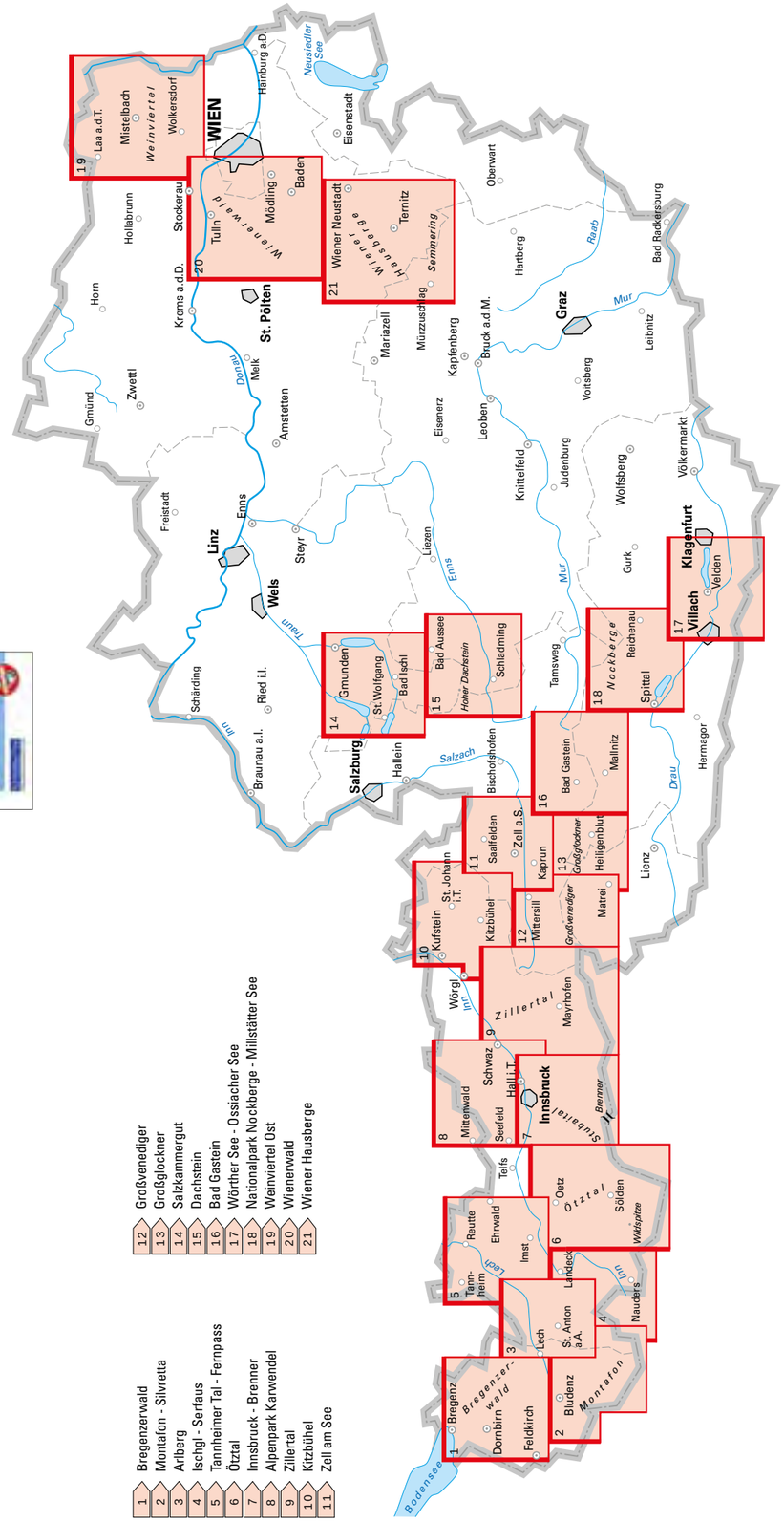

Nr. No	Titel Titre	Massstab Echelle	CHF	ISBN-Nr. No ISBN
	Outdoor-Karten Österreich / Cartes Outdoor Autriche Format 12,3 x 20 cm			
01	Bregenzerwald	1:35 000	16.90	978-3-259-00710-5
02	Montafon, Silvretta	1:35 000	16.90	978-3-259-00711-2
03	Arlberg	1:35 000	16.90	978-3-259-00712-9
04	Ischgl, Serfaus	1:35 000	16.90	978-3-259-00713-6
05	Tannheimer Tal, Fernpass	1:35 000	16.90	978-3-259-00714-3
06	Ötztal	1:50 000	16.90	978-3-259-00715-0
07	Innsbruck, Brenner	1:35 000	16.90	978-3-259-00716-7
08	Naturpark Karwendel	1:35 000	16.90	978-3-259-00717-4
09	Zillertal	1:50 000	16.90	978-3-259-00718-1
10	Kitzbühel	1:35 000	16.90	978-3-259-00719-8
11	Zell am See	1:35 000	16.90	978-3-259-00720-4
12	Großvenediger	1:35 000	16.90	978-3-259-00721-1

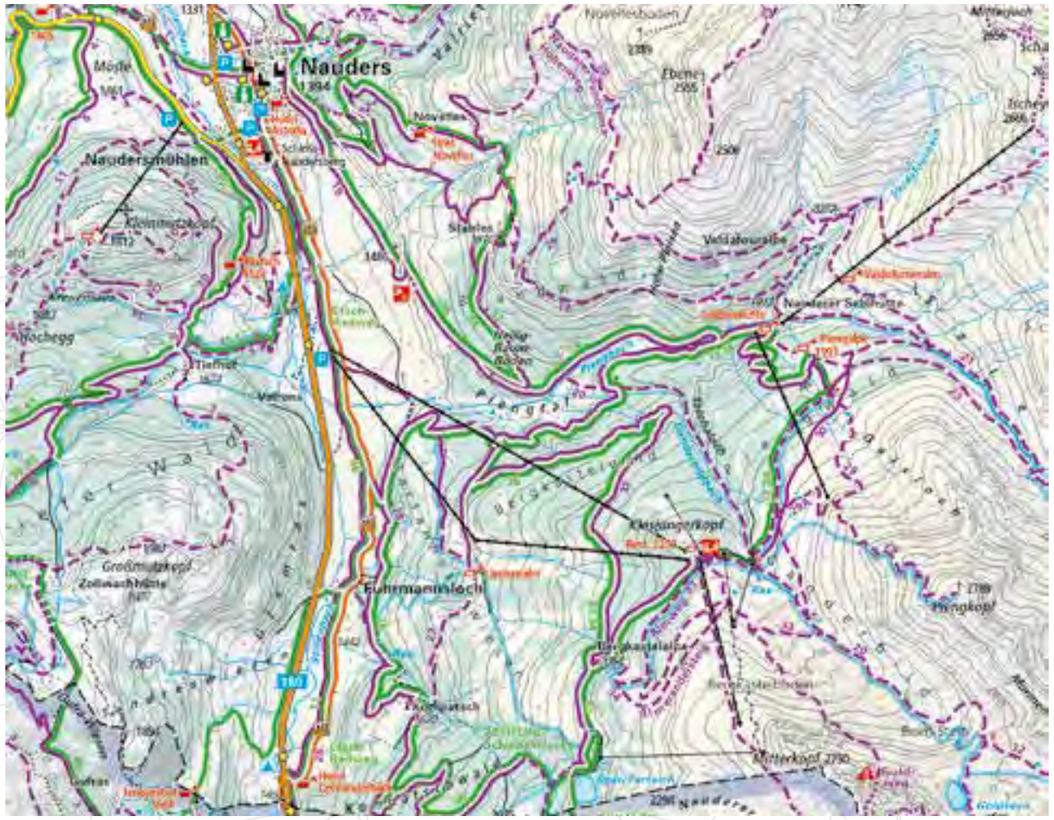

01

9 783259 007105

02

9 783259 007112

03

9 783259 007129

04

9 783259 007136

05

9 783259 007143

06

9 783259 007150

07

9 783259 007167

08

9 783259 007174

09

9 783259 007181

10

9 783259 007198

11

9 783259 007204

12

9 783259 007211

Nr. No	Titel Titre	Massstab Echelle	CHF	ISBN-Nr. No ISBN
	Outdoor-Karten Österreich / Cartes Outdoor Autriche Format 12,3 x 20 cm			
13	Großglockner	1 : 35 000	16.90	978-3-259-00722-8
14	Salzkammergut	1 : 35 000	16.90	978-3-259-00723-5
15	Dachstein	1 : 35 000	16.90	978-3-259-00724-2
16	Bad Gastein	1 : 35 000	16.90	978-3-259-00735-8
17	Wörthersee, Ossiacher See	1 : 35 000	16.90	978-3-259-00736-5
18	Nationalpark Nockberge	1 : 35 000	16.90	978-3-259-00737-2
19	Weinviertel Ost	1 : 50 000	16.90	978-3-259-00739-6
20	Wienerwald	1 : 50 000	16.90	978-3-259-00740-2
21	Wiener Hausberge, Semmering	1 : 50 000	16.90	978-3-259-00741-9

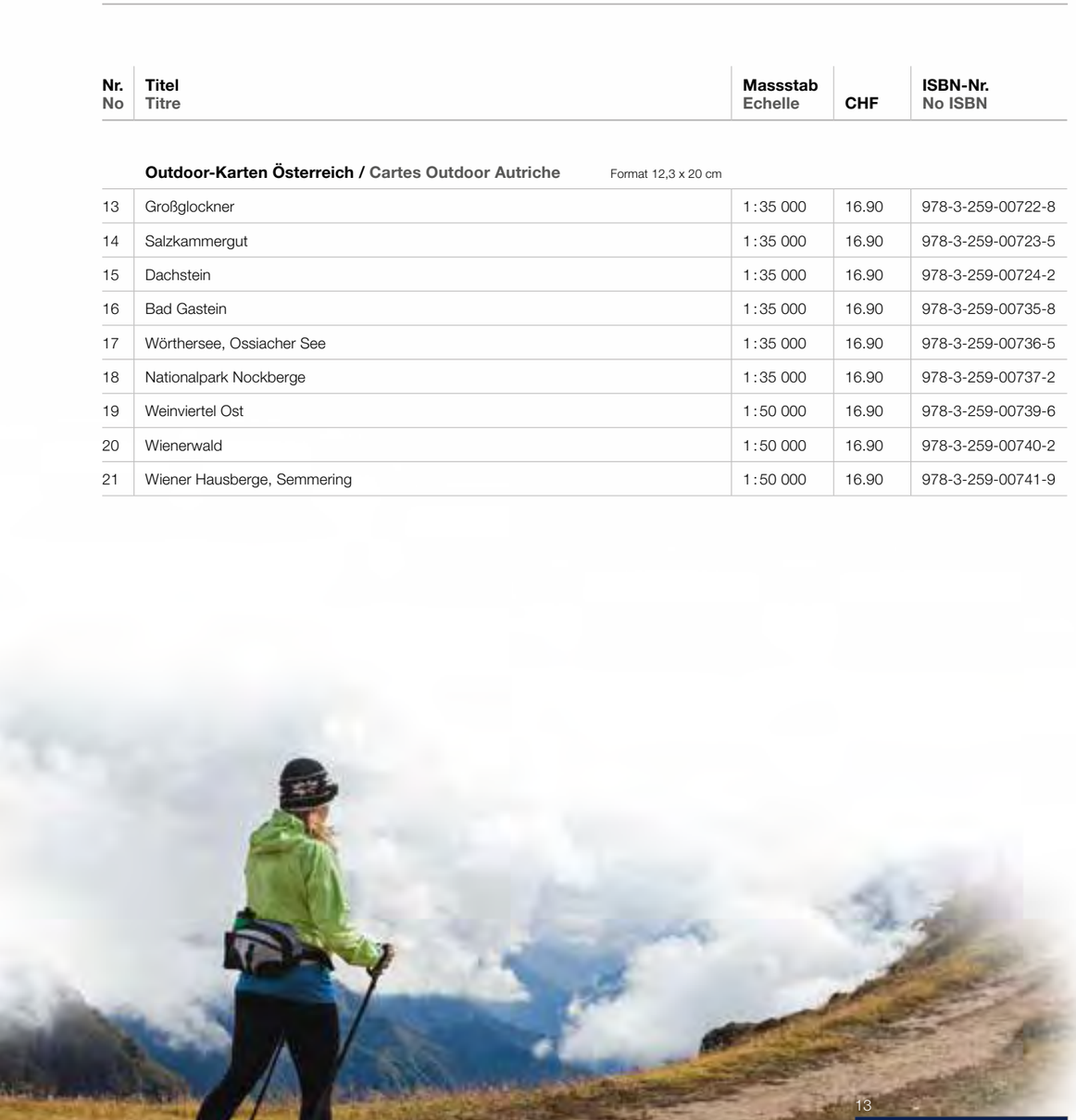

13

9 783259 007228

14

9 783259 007235

15

9 783259 007242

16

9 783259 007358

17

9 783259 007365

18

9 783259 007372

19

9 783259 007396

20

9 783259 007402

21

9 783259 007419

Outdoor-Karten
Wandern statt Swimming-Pool. Nordic Walking oder Skilanglauf statt Fahrten im überfüllten Reisebus. Eine Skitour statt Shopping im klimatisierten Einkaufstempel. Radfahren und Biken statt Liegestuhl. Gemütliche Alphütte statt Schlange stehen am Selbstbedienungsbuffet.
Egal, welcher Typ Sie sind. In den neuen Outdoor-Karten von Kümmerly+Frey finden Sie alles Wissenswerte und noch viel mehr. Gestochen scharfe Digitalkartographie in Schweizer Qualität auf wasserfestem und reissfestem Papier in den praktischen Massstäben 1:35 000 bis 1:80 000.

Als weiteres Highlight können Sie Ihre Karte kostenlos auf Ihr Smartphone laden. Durch die GPS-genaue Position in der Karte wissen Sie jederzeit, wo Sie sich genau befinden.

Cartes outdoor
Une randonnée au lieu d'aller à la piscine. Une marche nordique ou du ski de fond plutôt qu'un circuit dans des autocars bondés. Un tour à skis plutôt que du shopping dans des centres commerciaux climatisés. Cyclisme et VTT plutôt qu'une chaise longue. Un joli chalet de montagne plutôt que faire la queue à un buffet self-service.
Peu importent vos affinités. Les nouvelles cartes pour les sports en plein air Kümmerly+Frey à l'échelle 1:35 000 à 1:80 000 vous indiqueront toutes les possibilités pour vos loisirs. Cartographie digitale de haute qualité imprimée sur du papier imperméable et indéchirable.

Un autre point fort, vous pouvez télécharger votre carte gratuitement sur votre smartphone. Avec la localisation GPS exacte sur la carte, vous savez toujours où vous êtes exactement.

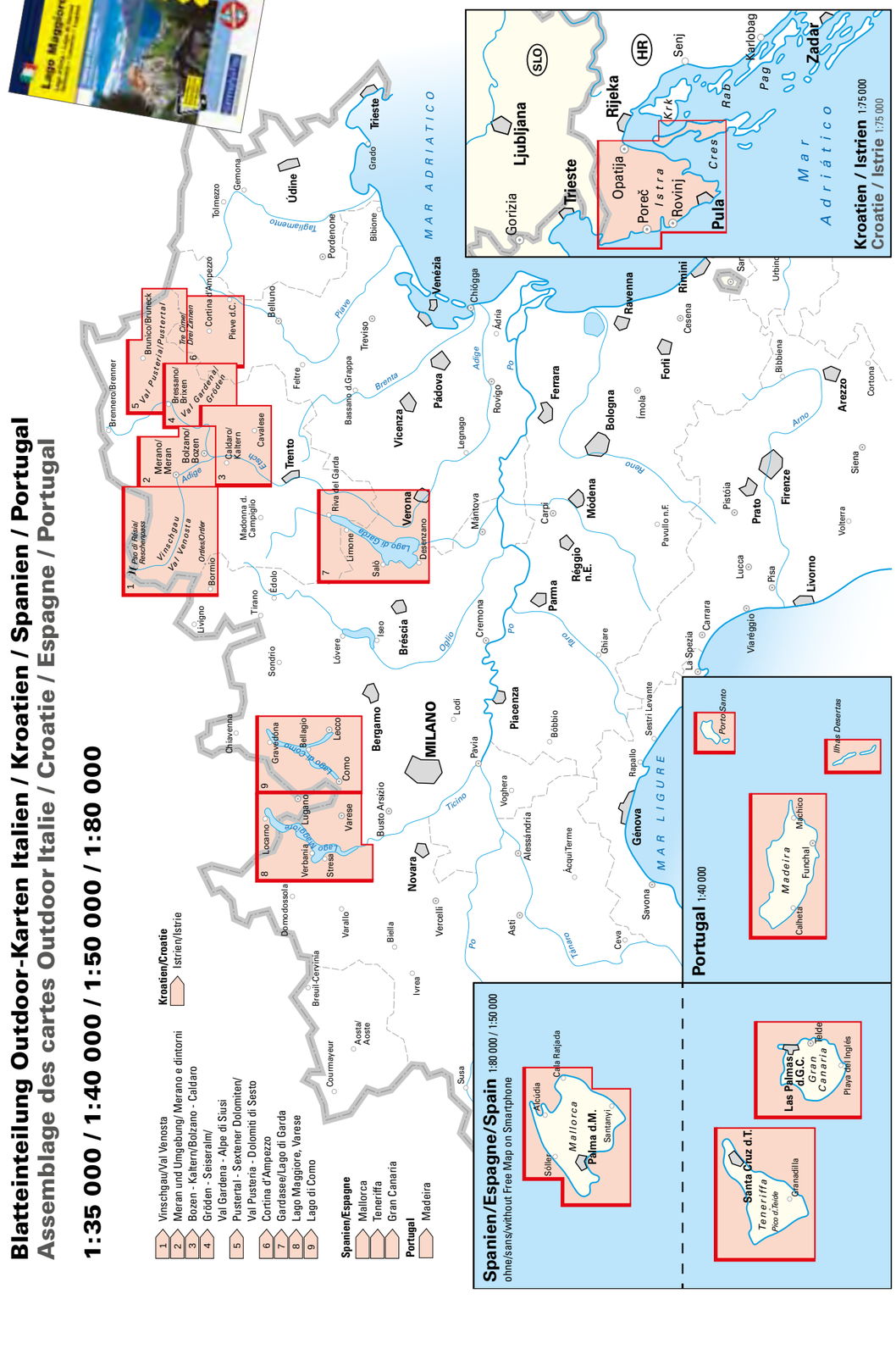

Blatteinteilung Outdoor-Karten Italien / Kroatien / Spanien / Portugal
Assemblage des cartes Outdoor Italie / Croatie / Espagne / Portugal

1:35 000 / 1:40 000 / 1:50 000 / 1:80 000

Nr. No	Titel Titre	Massstab Echelle	CHF	ISBN-Nr. No ISBN
	Outdoor-Karten Italien / Cartes Outdoor Italie Format 12,3 x 20 cm			
01	Vinschgau	1 : 50 000	16.90	978-3-259-00700-6
02	Meran und Umgebung / Merano et environs	1 : 35 000	16.90	978-3-259-00701-3
03	Bozen, Kaltern, Weinstrasse	1 : 35 000	16.90	978-3-259-00702-0
04	Gröden, Seiseralm	1 : 35 000	16.90	978-3-259-00703-7
05	Pustertal, Sextener Dolomiten / Pustertal, Dolomiti di Sesto	1 : 35 000	16.90	978-3-259-00704-4
06	Cortina d'Ampezzo, Drei Zinnen, Trois Cimes	1 : 35 000	16.90	978-3-259-00705-1
07	Gardasee / Lac de Garde	1 : 50 000	16.90	978-3-259-00706-8
08	Lago Maggiore / Lac Majeur	1 : 50 000	16.90	978-3-259-00707-5
09	Lago di Como, Lago di Lugano / Lac de Côme, Lac de Lugano	1 : 50 000	16.90	978-3-259-00732-7
	Outdoor-Karten Kroatien / Cartes Outdoor Croatie Format 12,3 x 20 cm			
10	Istrien / Istrie	1 : 75 000	16.90	978-3-259-00738-9
	Outdoor-Karten Spanien / Cartes Outdoor Espagne Format 12,3 x 20 cm			
11	Gran Canaria / Grande Canarie	1 : 50 000	16.90	978-3-259-00734-1
12	Mallorca / Majorque	1 : 80 000	16.90	978-3-259-00708-2
13	Teneriffa / Ténérife	1 : 60 000	16.90	978-3-259-00733-4
	Outdoor-Karten Portugal / Cartes Outdoor Portugal Format 12,3 x 20 cm			
14	Madeira / Madère	1 : 40 000	16.90	978-3-259-00709-9

01

9 783259 007006

02

9 783259 007013

03

9 783259 007020

04

9 783259 007037

05

9 783259 007044

06

9 783259 007051

07

9 783259 007068

08

9 783259 007075

11

9 783259 007341

12

9 783259 007082

13

9 783259 007334

14



9 783259 007099

Outdoor-Karten
Wandern statt Swimming-Pool. Nordic Walking statt Fahrten im überfüllten Reisebus. Radfahren und Biken statt Liegestuhl. Gemütliche Alphütte statt Schlange stehen am Selbstbedienungsbuffet.
Egal, welcher Typ Sie sind. In den neuen Outdoor-Karten von Kümmerly+Frey finden Sie alles Wissenswerte und noch viel mehr. Gestochen scharfe Digitalkartographie in Schweizer Qualität auf wasserfestem und reissfestem Papier in den praktischen Massstäben 1:35 000 und 1:50 000.

Als weiteres Highlight können Sie Ihre Karte kostenlos auf Ihr Smartphone laden. Durch die GPS-genaue Position in der Karte wissen Sie jederzeit, wo Sie sich genau befinden.

Cartes outdoor
Une randonnée au lieu d'aller à la piscine. Une marche nordique plutôt qu'un circuit dans des autocars bondés. Cyclisme et VTT plutôt qu'une chaise longue. Un joli chalet de montagne plutôt que faire la queue à un buffet self-service.
Peu importent vos affinités. Les nouvelles cartes pour les sports en plein air Kümmerly+Frey à l'échelle 1:35 000 et 1:50 000 vous indiqueront toutes les possibilités pour vos loisirs. Cartographie digitale de haute qualité imprimée sur du papier imperméable et indéchirable.

Un autre point fort, vous pouvez télécharger votre carte gratuitement sur votre smartphone. Avec la localisation GPS exacte sur la carte, vous savez toujours où vous êtes exactement.

Blatteinteilung Outdoor-Karten Elsass/Vogesen
Assemblage des cartes Outdoor Alsace/Vosges

1:35 000 / 1:50 000

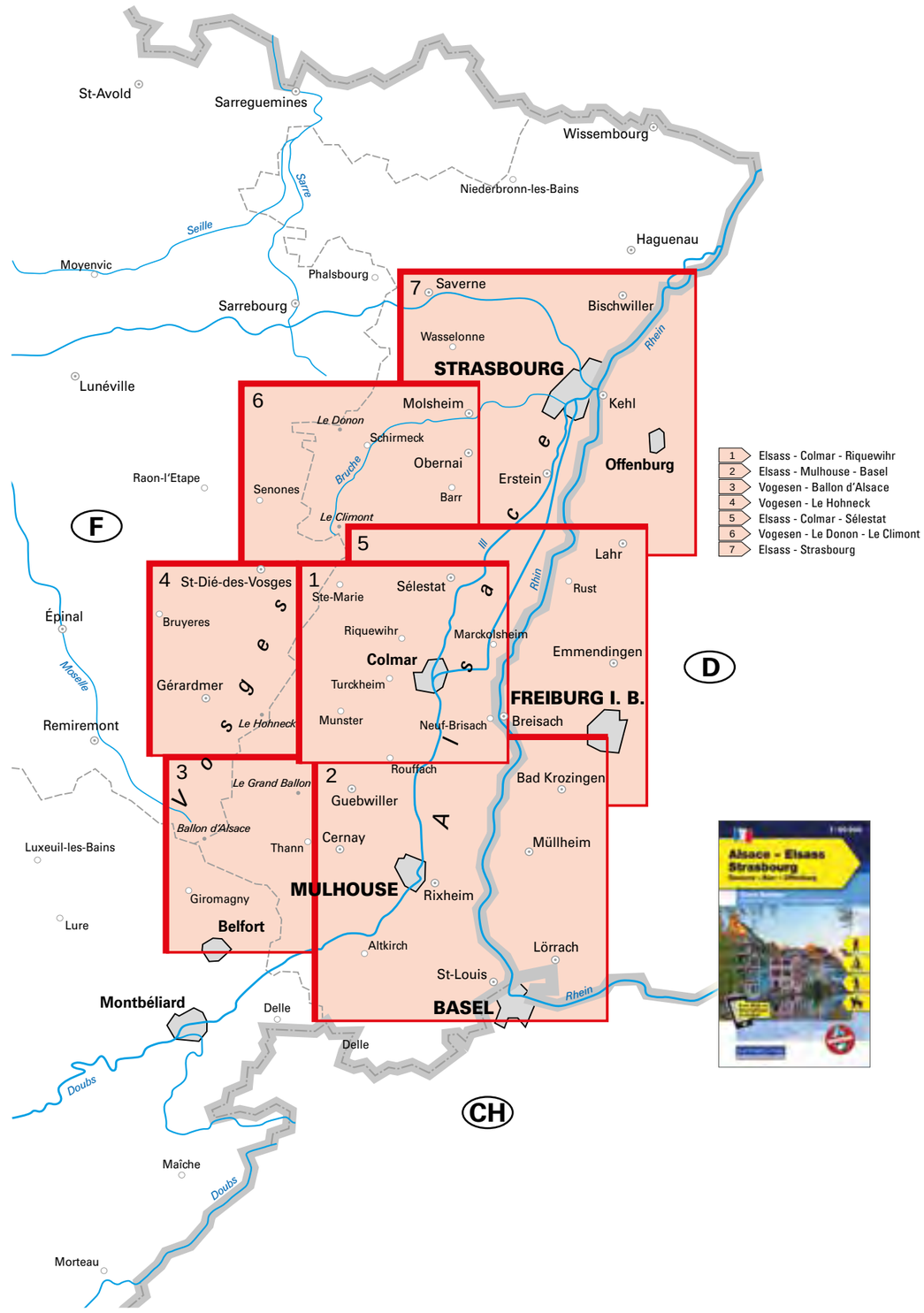

Nr. No	Titel Titre	Massstab Echelle	CHF	ISBN-Nr. No ISBN
	Outdoor-Karten Elsass, Vogesen / Cartes Outdoor Alsace, Vosges Format 12,3 x 20 cm			
01	Elsass, Colmar, Riquewihr / Alsace, Colmar, Riquewihr	1 : 35 000	16.90	978-3-259-00725-9
02	Elsass, Mulhouse, Basel / Alsace, Mulhouse, Bâle	1 : 50 000	16.90	978-3-259-00726-6
03	Vogesen, Ballon d'Alsace / Vosges, Ballon d'Alsace	1 : 35 000	16.90	978-3-259-00727-3
04	Vogesen, Le Hohneck / Vosges, Le Hohneck	1 : 35 000	16.90	978-3-259-00728-0
05	Elsass, Colmar, Sélestat / Alsace, Colmar, Sélestat	1 : 50 000	16.90	978-3-259-00729-7
06	Vogesen, Le Donon, Le Climont / Vosges, Le Donon, Le Climont	1 : 35 000	16.90	978-3-259-00730-3
07	Elsass, Strassburg / Alsace, Strasbourg	1 : 50 000	16.90	978-3-259-00731-0

01

9 783259 007259

02

9 783259 007266

03



9 783259 007273

04

9 783259 007280

05

9 783259 007297

06

9 783259 007303

07

9 783259 007310

Nr. No	Titel Titre	Massstab Echelle	CHF	ISBN-Nr. No ISBN
	Weltkarten / Cartes du monde			
01	Welt politisch ** / Le monde politique ** Format 13 x 25 cm	1 : 30 Mio.	18.90	978-3-259-04019-5
02	Welt physikalisch ** / Le monde physique ** Format 13 x 25 cm	1 : 30 Mio.	18.90	978-3-259-04020-1
03	Welt politisch * / Le monde politique * Format 12,6 x 25,5 cm	1 : 50 Mio.	12.80	978-3-259-04040-9
04	Welt physikalisch * / Le monde physique * Format 12,6 x 25,5 cm	1 : 50 Mio.	12.80	978-3-259-04081-2
*	Deutsche Ausgabe / Edition allemande			
**	**Namen:** E; **Legende:** E, D, F / **Noms:** angl.; **Légende:** angl., all., fr.			
	Kontinentkarten / Cartes des continents Format 13 x 25 cm			
05	Europa physikalisch / Europe physique	1 : 4,5 Mio.	18.90	978-3-259-01426-4
06	Europa politisch / Europe politique	1 : 4,5 Mio.	18.90	978-3-259-04156-7

01

9 783259 040195

02

9 783259 040201

03

9 783259 040409

04

9 783259 040812

05

9 783259 014264

06

9 783259 041567

Planet Erde
Die Weltkarten von Kümmerly+Frey gibt's in verschiedenen Massstäben und zwei Ausführungen: politisch und physikalisch. Während bei der politischen Ausgabe die einzelnen Staaten farblich klar auseinander gehalten werden, zeigt die physikalische Ausgabe die Erdoberfläche in verschiedenen Farbtönen (Reliefschummerung).

Planète terre
Les cartes du monde Kümmerly+Frey existent en plusieurs échelles et deux versions: politique et physique. Si l'édition politique distingue les différents Etats par des couleurs clairement définies, la version physique en revanche illustre la surface de la terre dans différentes nuances de couleurs (contraste des reliefs).

POSTER / POSTERS

Poster Kümmerly+Frey, Poster für Kinder

Posters Kümmerly+Frey, posters pour enfants

Nr. No	Titel Titre		Massstab Echelle	CHF	ISBN-Nr. No ISBN
	Poster Kümmerly+Frey / Posters Kümmerly+Frey				
01	Europa physikalisch – Internationale Beschriftungen, laminiert / Europe physique – Ecriture internationale, laminée	Format 126 x 99,6 cm	1 : 4,5 Mio.	25.00	978-3-259-91426-7
02	Europa politisch – Internationale Beschriftungen, laminiert / Europe politique – Ecriture internationale, laminée	Format 126 x 99,6 cm	1 : 4,5 Mio.	25.00	978-3-259-94156-0
03	Schweiz, politische Karte, laminiert / Suisse, carte politique, laminée	Format 139 x 99 cm	1 : 275 000	28.00	978-3-259-90105-2
04	Schweiz, Strassenkarte TCS, laminiert / Suisse, carte routière TCS, laminée	Format 126 x 99,6 cm	1 : 301 000	28.00	978-3-259-91014-6
05	Schweiz, Postleitzahlenkarte / Suisse, carte des numéros postaux d'acheminement	Format 138,6 x 99,6 cm	1 : 260 000	26.00	978-3-259-90100-7
06	Kinderkarte Schweiz, Poster deutsch	Format 100 x 70 cm		25.00	978-3-259-01753-1
06	Carte Suisse pour les enfants, Poster français	Format 100 x 70 cm		25.00	978-3-259-01754-8
06	Carta Svizzera per bambini, Poster italiano	Format 100 x 70 cm		25.00	978-3-259-01755-5
07	Nachtleuchtende Weltkarte, Poster deutsch	Format 100 x 70 cm		25.00	978-3-946040-58-3
07	Carte du monde phosphorescente, Poster français	Format 100 x 70 cm		25.00	978-3-946040-47-7

Poster – schön, übersichtlich und präzis
Die Strassen-, Welt- und Kontinentkarten von Kümmerly+Frey sind nicht nur unterwegs gern gesehen, auch zu Hause oder im Büro fallen sie auf und bereichern und verschönern die Wand. Mehr noch: Sie helfen Ihnen beim Planen und Organisieren. Und sie zeichnen sich durch eine detailgenaue und übersichtliche Kartografie aus. Wählen Sie aus dem grossen Sortiment Ihre Favoriten.

Posters – décoratifs, clairs et précis
Les cartes du monde, des continents et cartes routières Kümmerly+Frey ne sont pas seulement de précieux guides de voyage mais sont aussi une décoration instructive et utile pour les murs des bureaux ou chez vous. Mieux encore: elles vous assistent pour la planification et l'organisation. Et elles se qualifient par une cartographie extrêmement précise. Choisissez vos favorites dans notre assortiment.

06

Poster deutsch 9 783259 017531
Poster français 9 783259 017548
Poster italiano 9 783259 017555

01

9 783259 914267

02

9 783259 941560

03

9 783259 901052

04

9 783259 910146

05

9 783259 901007

07

Poster deutsch 9 783946 040583
Poster français 9 783946 040477

Nr. No	Titel Titre		Massstab Echelle	CHF	ISBN-Nr. No ISBN
	Poster Kümmerly+Frey / Posters Kümmerly+Frey				
08	Welt physikalisch * / Le Monde physique *	Format 202 x 123 cm	1 : 20 Mio.	60.00	978-3-259-94015-0
09	Welt politisch, laminiert ** / Le Monde politique, laminée **	Format 138 x 99 cm	1 : 30 Mio.	25.00	978-3-259-94019-8
10	Welt physikalisch, laminiert ** / Le Monde physique, laminée **	Format 138 x 83 cm	1 : 30 Mio.	25.00	978-3-259-94023-5
11	Welt politisch, laminiert *** / Le Monde politique, laminée ***	Format 87,5 x 51 cm	1 : 50 Mio.	20.00	978-3-259-94031-0
12	Welt physikalisch *** / Le Monde physique ***	Format 87,5 x 51 cm	1 : 50 Mio.	20.00	978-3-259-94081-5
13	Illustrierte Weltkarte *** / Carte du monde illustrée ***	Format 138 x 98 cm		25.00	978-3-9816891-3-6
14	Illustrierte politische Weltkarte *** / Carte du monde illustrée, politique ***	Format 100 x 70 cm		25.00	978-3-946040-00-2
15	Erlebniskarte Rubbelposter Welt *** / Carte du monde à gratter ***	Format 100 x 70 cm		29.90	978-3-946040-45-3

* **Namen:** International / **Noms:** International
** **Namen:** E; **Legende:** E, D, F / **Noms:** angl.; **Légende:** angl., all., fr.
*** Deutsche Ausgabe / Edition allemande

Wandkarten – schön, übersichtlich und sehr praktisch
Wandkarten sind kartografische Meisterwerke. Sie verschönern und bereichern Ihren Arbeitsplatz, den Hobbyraum, das Schul- und das Kinderzimmer. Mehr noch: Sie helfen beim Planen und Organisieren.

Cartes murales – décoratives, claires et très pratiques
Les cartes murales sont de véritables oeuvres cartographiques. Elles embellissent votre bureau, la chambre de bricolage, la chambre d'enfants ou la classe d'école. Elles vous assistent également pour la planification et l'organisation.

08

9 783259 940150

09

9 783259 940198

10

9 783259 940235

11

9 783259 940310

12

9 783259 940815

13

9 783981 689136

14

9 783946 040002

15

9 783946 040453

	Titel Titre		Massstab Echelle	CHF	EAN
	Strassenkarten / Cartes routières				
	Südafrika * / Afrique du Sud *	Hallwag	1 : 2 Mio.	18.90	9 783828 308459
	* Mit Ortsverzeichnis / Avec Index				
	Stadtpläne / Plans de villes				
	Barcelona / Barcelone	Hallwag	1 : 15 000	9.80	9 783828 305793
	Basel / Bâle	Hallwag	1 : 15 000	9.80	9 783828 306509
	London / Londres	Hallwag	1 : 15 000	9.80	9 783828 305267
	Mailand / Milan	Hallwag	1 : 15 000	9.80	9 783828 305335
	New York	Hallwag	1 : 17 000	9.80	9 783828 306165
	Paris	Hallwag	1 : 15 000	9.80	9 783828 305274
	Rom / Rome	Hallwag	1 : 15 000	9.80	9 783828 305298
	Stockholm	Hallwag	1 : 15 000	9.80	9 783828 306172
	Venedig / Venise	Hallwag	1 : 5 500	9.80	9 783828 305823
	Wien / Vienne	Hallwag	1 : 15 000	9.80	9 783828 305304
	Zürich / Zurich	Hallwag	1 : 16 000	9.80	9 783828 300705

	Titel Titre		Massstab Echelle	CHF	EAN
	Wanderkarten / Cartes de randonnées pédestres				
	Chasseral	Hallwag	1 : 50 000	22.50	9 783828 306417
	Haslital *	Hallwag	1 : 50 000	22.50	9 783828 306424
	Alpes vaudoises *	Hallwag	1 : 50 000	22.50	9 783828 306448
	Adelboden – Lenk	Hallwag	1 : 50 000	22.50	9 783828 306394
	Baselland * / Bâle Campagne *	Hallwag	1 : 50 000	22.50	9 783828 306608
	Zürichsee * / Lac de Zurich *	Hallwag	1 : 50 000	22.50	9 783828 306622
	Locarno, Val Verzasca	Hallwag	1 : 50 000	22.50	9 783828 306691
	Hallwilersee, Sempachersee / Lacs d'Hallwil et de Sempach	Hallwag	1 : 50 000	22.50	9 783828 306967
	Klausenpass / Col du Klausen	Hallwag	1 : 50 000	22.50	9 783828 306998
	Oberalppass, Andermatt, Sedrun / Col de l'Oberalp, Andermatt, Sedrun	Hallwag	1 : 50 000	22.50	9 783828 307025
	Engelberg	Hallwag	1 : 50 000	22.50	9 783828 306981
	Saas Fee, Saastal, Simplon	Hallwag	1 : 50 000	22.50	9 783828 307001
	Val de Travers	Hallwag	1 : 50 000	22.50	9 783828 307049
	Gantrisch, Schwarzenburgerland / Gantrisch, Pays de Schwarzenburg	Hallwag	1 : 50 000	22.50	9 783828 306974
	Flims	Hallwag	1 : 50 000	22.50	9 783828 307124
	Schaffhausen / Schaffhouse	Hallwag	1 : 50 000	22.50	9 783828 307186

* Free Map on Smartphone included

	Titel Titre		Massstab Echelle	CHF	EAN
	Wanderkarten / Cartes de randonnées pédestres				
	Napf	Hallwag	1 : 50 000	22.50	9 783828 307193
	Grimentz – Zinal / Val d'Hérens	Hallwag	1 : 50 000	22.50	9 783828 307209
	Davos, Klosters	Hallwag	1 : 50 000	22.50	9 783828 307216
	Gruyère, Charmey / Le Moléson	Hallwag	1 : 50 000	22.50	9 783828 307223
	Bern / Berne	Hallwag	1 : 50 000	22.50	9 783828 307230
	Toggenburg / Toggenbourg	Hallwag	1 : 50 000	22.50	9 783828 307247
	Einsiedeln, Sihlsee / Einsiedeln, Lac de Sihl	Hallwag	1 : 50 000	22.50	9 783828 307254
	Winterthur, Tösstal / Winterthour, Tösstal	Hallwag	1 : 50 000	22.50	9 783828 307278
	Goms – Aletsch *	Hallwag	1 : 50 000	22.50	9 783828 307773
	Samnaun, Silvretta *	Hallwag	1 : 50 000	22.50	9 783828 307971

* Free Map on Smartphone included

	Titel Titre		Massstab Echelle	CHF	EAN
	Wanderwelt / Randonnée				
	La Suisse – Paradis de la randonnée	K+F		19.80	9 783259 037027
	Wanderwelt Tessin *	K+F		19.80	9 783259 036983
	Wanderwelt Wallis *	K+F		19.80	9 783259 037010

* Deutsche Ausgabe / Edition allemande

	Holiday maps				
	Berner Oberland / Oberland bernois	K+F	1 : 120 000	19.80	9 783259 009116
	Schweizer Stadt-Schirme / Parapluies des villes suisses				
	Regenschirm Basel / Parapluie Bâle			15.00	9 783828 392083
	Regenschirm Bern / Parapluie Berne	Automatik / automatique		25.00	7 640146 915016
	Regenschirm Genf / Parapluie Genève	Automatik / automatique		25.00	7 640146 915030
	Regenschirm Schweiz / Parapluie Suisse	Automatik / automatique		25.00	7 640146 915023

Teleskopständer A
Présentoir télescopique A
130,5 x 156 x 52 cm
336 Karten / cartes
(8 Elemente / éléments)
6 Atlanten / atlas
(1 Atlantenkorb /
corbeille pour atlas)

nur noch in rot erhältlich /
disponible seulement en rouge
9.11.209

Multifunktions-Ständer
Présentoir multifonctionnel
65 x 160 x 50 cm
90 Karten/4 Atlanten
90 cartes/4 atlas
9.11.206

Wandgitter nach Mass auf Anfrage
Grille sur mesure sur demande

Wandhänger 1-reihig
Présentoir mural 1 rangée
16 x 133 x 8 cm
25 Ex.
9.11.002

Wandhänger 2-reihig
Présentoir mural 2 rangées
30 x 133 x 8 cm
50 Ex.
9.11.001

Wandgitter mit 12 Anhängeetagen, links offen
Grille avec 12 éléments, ouvert à gauche
74 x 152 cm
180 Ex.
1 x 9.11.005
12 x 9.11.009

Atlantenkorb rot
für Drehständer SK / SL / S
Corbeille pour atlas
pour tourniquet SK/SL/S
3–5 Ex.
9.11.327

Atlantenkorb blau
für Drehständer SK / SL / S
Corbeille pour atlas
pour tourniquet SK/SL/S
3–5 Ex.
9.10.202

Drehständer SL
Tourniquet SL
Ø 53 x 188 cm
270 Ex.
9.11.330

Drehständer S
Tourniquet S
Ø 53 x 188 cm
150 Ex.

in grau / en gris
91132901

Drehständer SK
Tourniquet SK
Ø 53 x 188 cm
195 Ex.
9.11.328

Wandgitter mit 12 Anhängeetagen, rechts offen
Grille avec 12 éléments, ouvert à droite
74 x 152 cm
180 Ex.
1 x 9.11.005
12 x 9.11.008

Wandgitter mit 6 Anhängeetagen, rechts offen
Grille avec 6 éléments, ouvert à droite
39 x 152 cm
90 Ex.
1 x 9.11.006
6 x 9.11.008

Wandgitter mit 6 Anhängeetagen, links offen
Grille avec 6 éléments, ouvert à gauche
39 x 152 cm
90 Ex.
1 x 9.11.006
6 x 9.11.009

Hallwag Kümmerly+Frey AG
Verlag für Touristik
Grubenstrasse 109
CH-3322 Schönbühl
Tel. +41 31 850 31 31
Fax +41 31 850 31 00
info@swisstravelcenter.ch
www.swisstravelcenter.ch

Vertretung in Deutschland:
MAIRDUMONT GmbH & Co. KG
Marco-Polo-Straße 1
D-73760 Ostfildern (Kemnat)
Tel. +49 (0)711 45 02-0
Fax +49 (0)711 91 399-686
www.mairdumont.com